

BREVE HISTORIA DE LA GUERRA DE LOS BALKANES

Eladio Romero e Iván Romero



Colección: Breve Historia

www.brevehistoria.com

Título: *Breve historia de la guerra de los Balcanes*

Autor: © Eladio Romero García, © Iván Romero Catalán

Copyright de la presente edición: © 2016 Ediciones Nowtilus, S.L.

Doña Juana I de Castilla, 44, 3º C, 28027 Madrid

www.nowtilus.com

Elaboración de textos: Santos Rodríguez

Diseño y realización de cubierta: Universo Cultura y Ocio

Imagen de portada: Arkan y sus Tigres.

Cualquier forma de reproducción, distribución, comunicación pública o transformación de esta obra sólo puede ser realizada con la autorización de sus titulares, salvo excepción prevista por la ley. Diríjase a CEDRO (Centro Español de Derechos Reprográficos) si necesita fotocopiar o escanear algún fragmento de esta obra (www.conlicencia.com; 91 702 19 70 / 93 272 04 47).

ISBN edición impresa: 978-84-9967-805-4

ISBN impresión bajo demanda: 978-84-9967-806-1

ISBN edición digital: 978-84-9967-807-8

Fecha de edición: Noviembre 2016

Impreso en España

Imprime: Servicepoint

Depósito legal: M-33109-2016

A Pirrito

Índice

Introducción.....	15
Capítulo 1. Antecedentes históricos	17
Yugoslavia, o la definición de un estado fallido	17
Eslovenia	19
Croacia	23
Serbia	31
Voivodina	39
Kosovo y Metohija	40
Montenegro	43
Bosnia y Herzegovina	50
Macedonia	54
El Reino de los serbios, croatas y eslovenos	57
El reino de Yugoslavia: la dictadura monárquica	62
La Segunda Guerra Mundial	65
La república socialista yugoslava	77

Capítulo 2. Los orígenes de la confrontación	79
Primeros problemas nacionalistas	79
Tras la muerte de Tito, el caos	83
Slobodan Milošević, o el nacionalismo oportunista serbio	88
Los apuros de Eslovenia	92
Las elecciones democráticas de 1990	94
La llamada de las armas	102
 Capítulo 3. La guerra de Eslovenia	111
Las declaraciones de independencia de Eslovenia y Croacia	111
Los primeros movimientos militares	113
Guerra abierta	116
Interviene la diplomacia	118
Los momentos finales	120
El acuerdo de paz	121
 Capítulo 4. La guerra de Croacia. Derrota croata (1991)	123
Preparativos de guerra en Croacia	123
El violento verano de 1991: lucha en Banovina	127
Ataque a Kijevo	131
Asedio, agonía y conquista de Vukovar	134
Batalla de Osijek	146
Combates en Eslavonia occidental: batalla de Kusunje	148
Combates en el centro del país. La batalla de Gospić	150
Batalla por los cuarteles	154
Batalla de Šibenik	163
Batalla de Zadar	166

Asedio de Dubrovnik	169
Otras operaciones militares, ataques y matanzas	179
Negociaciones para un alto el fuego	187

Capítulo 5. Bosnia y Herzegovina.

La agresión serbia y la limpieza étnica

(1992-1993)	193
Planes para una nueva guerra	193
La Operación Presa	195
La situación de Bosnia entre 1991 y 1992 y el camino a la independencia	197
El arranque de la guerra	200
Facciones en liza	203
El asedio de Sarajevo: los inicios	206
Primeras ofensivas y masacres serbias	212
Las masacres de Višegrad y Foča	215
El ataque en la frontera septentrional (la Operación Corredor 92)	217
Operación Vrbas 92	219
Banja Luka y Prijedor	221
El enclave de Bihać	226
Avances serbios en Herzegovina	228
Refugiados y situación internacional en 1992	229
El comienzo de la guerra bosnio-croata	231
La guerra entre serbios y bosnios en 1993 y la intervención de la ONU	233
Planes de paz de 1993	236
Recrudescimiento de la guerra bosnio-croata en 1993	240
Sitio de Mostar y Operación Neretva 92	245
Secesión en Bihać	248

Capítulo 6. Bosnia y Herzegovina.	
La implicación internacional	
y el retroceso de los serbios (1994-1995)	251
Fin de la guerra bosnio-croata	251
Mayor implicación de la ONU y la OTAN	253
El nuevo plan de paz	
del Grupo de Contacto y sus efectos	255
Operación Tigre	256
Batalla de Kupres y Operación Invierno 94	257
Sarajevo bajo las bombas	260
Las últimas ofensivas y contraofensivas de 1995 ..	265
Srebrenica	268
Žepa, Goražde, Bihać	277
Operación Fuerza Deliberada	279
Operación Verano 95	282
Las últimas ofensivas	
de septiembre y octubre	284
 Capítulo 7. La guerra de Croacia.	
Victorias croatas (1992-1995)	291
El despliegue de UNPROFOR	291
1992: guerra intermitente	292
Los limitados avances militares croatas	
de 1993 y el estancamiento de 1994	296
1995: preparativos para el final de la guerra ...	300
Operación Relámpago	301
Operación Tormenta y el fin de la guerra	304
 Capítulo 8. Los acuerdos de Dayton	
y su aplicación posterior	309
Los acuerdos de Dayton	309
La IFOR	314
Reintegración de territorios a Croacia	315
La actuación del Tribunal Penal	
Internacional para la ex-Yugoslavia	316

Capítulo 9. Kosovo y valle de Preševo	321
La represión serbia y la lucha de los albanokosovares por su independencia (1990-1998)	321
La guerra del UÇK (1998)	325
La intervención de la comunidad internacional	329
La Conferencia de Rambouillet	333
La guerra de la OTAN	335
Guerra terrestre, limpieza étnica y catástrofe humanitaria	342
Kosovo después de la guerra	346
El conflicto del valle de Preševo	349
Capítulo 10. Epílogo en Macedonia (2001-2015)	351
Antecedentes	351
Primeras acciones violentas (enero-febrero de 2001)	354
Guerra de baja intensidad en Tetovo (marzo de 2001)	356
Reanudación de las hostilidades (abril-junio de 2001)	359
Intervención de la OTAN y acuerdo general de alto el fuego (junio-julio de 2001)	366
Nuevos enfrentamientos (julio-agosto de 2001)	367
El Acuerdo de Ohrid y las consecuencias de la guerra del 2001	373
Reanudación del conflicto (2014-2015)	374
Bibliografía, documentales y webs	377

Introducción

¿Por qué un serbio, a partir de 1986 aproximadamente, empezó a odiar a sus vecinos croatas, musulmanes o albanokosovares, y viceversa? ¿Y por qué ese odio provocó la guerra más cruel vivida en Europa después de la Segunda Guerra Mundial?

Ambas preguntas tienen múltiples respuestas, todas ellas sin duda complementarias, aunque dichas respuestas dependerían de quienes las dieran. Sin embargo, aunque muy amplias, hay dos respuestas que ofrecen una perspectiva más o menos objetiva de la cuestión. Las causas de esos odios hay que buscarlas en el nacionalismo radical propiciado por los políticos y los medios de comunicación del momento, y la propia historia de aquellos territorios, siempre colmada de enfrentamientos.

Digamos que las guerras yugoslavas constituyeron una serie de conflictos desarrollados en el territorio de la antigua Yugoslavia, que se sucedieron entre 1991 y 2001, y que

aún hoy día ofrecen algunos episodios, como el sucedido en Macedonia en mayo de 2015. Comprendieron dos grupos de guerras sucesivas que afectaron a las seis exrepúblicas yugoslavas. Términos alternativos en uso incluyen la guerra de los Balcanes, la guerra en la ex-Yugoslavia, las guerras yugoslavas de Secesión o, raramente, la Tercera Guerra Balcánica, aludiendo a las guerras de los Balcanes acaecidas entre 1912 y 1913.

Estas guerras se caracterizaron por los conflictos étnicos existentes entre los pueblos de la ex-Yugoslavia, principalmente entre los serbios por un lado y los croatas, bosnios y albaneses por el otro. Aunque también los hubo en un principio entre bosnios y croatas en Bosnia-Herzegovina. El conflicto obedeció a causas políticas, económicas y culturales, así como a la histórica tensión religiosa y étnica.

Las guerras yugoslavas terminaron con gran parte de la ex-Yugoslavia reducida a la pobreza, con desorganización económica masiva e inestabilidad persistente en los territorios donde ocurrieron los combates más intensos. Como hemos dicho ya, estas guerras fueron los conflictos más sangrientos habidos en suelo europeo desde el fin de la Segunda Guerra Mundial, provocando poco menos de ciento cincuenta mil muertos según las estimaciones más optimistas, y al menos cuatro millones de desplazados. Fueron también los primeros conflictos desde la Segunda Guerra Mundial en los que algunos de sus causantes fueron formalmente juzgados por genocidas y criminales de guerra, al igual que muchos de los participantes de menor rango.

Este libro pretende recorrer todos estos conflictos, desde sus antecedentes históricos hasta los últimos episodios de violencia vividos aún en 2015.

1

Antecedentes históricos

YUGOSLAVIA, O LA DEFINICIÓN DE UN ESTADO FALLIDO

Yugoslavia fue, junto con la URSS y Checoslovaquia, uno de los estados europeos fallidos del siglo xx. Acabaría desintegrándose de una forma extremadamente traumática mediante una serie de guerras que comenzaron en 1991.

Oficialmente, el nombre de Yugoslavia fue acuñado en 1929. La palabra, en serbio, significa ‘Eslavia del sur’, o ‘tierra de los eslavos del sur’. Un estado que desapareció en dos ocasiones. La primera, de facto, en 1941, con la invasión alemana del país. Restaurado en 1945, el nombre de Yugoslavia volvería a desaparecer en 2003 tras varias guerras internas que lo desintegraron. En la primera ocasión, la que va de 1929 a 1941, la jefatura del estado la detentaba un



Mapa de Yugoslavia en 1991.

monarca hereditario. En la segunda, un presidente de república federal de corte comunista.

El espacio geográfico que ocupó dicho estado corresponde a la zona meridional de Europa situada entre el mar Adriático (límite occidental) y la cordillera de los Balcanes (límite nororiental). Sin embargo, los límites de la primera Yugoslavia, la monárquica, no corresponden a los de la segunda, la republicana federal y socialista. Una circunstancia que abunda un poco más en el hecho de que aquel estado siempre tuvo mucho de artificial, aunque pretendiera constituir la unión de una serie de pueblos eslavos situados en el sudeste de Europa, bajo el amparo de las ideas propiciadas por los vencedores al finalizar la Primera Guerra Mundial, encaminadas a favorecer los intereses nacionalistas de los distintos pueblos europeos.

Vista de Liubliana,
capital de
Eslovenia.



nuevamente plantearon ya en 1917 ante el Parlamento austriaco la necesidad de crear un ente eslavo autónomo y unido dentro de los dominios de los Habsburgo. El inmediato fin del conflicto y la previsible disolución del Imperio austrohúngaro radicalizarían las posturas, hasta el punto de que en octubre de 1918 se formó una Junta Nacional liderada por el esloveno monseñor Anton Korošec, la cual, reunida en Zagreb (capital croata), se transformaría en el gobierno provisional de un estado integrado por eslovenos, croatas y serbios. Dicha Junta acabaría decidiendo, en noviembre, la creación de un reino unido de los serbios, croatas y eslovenos bajo la dinastía de los Karađorđević, que ya gobernaba Serbia. Estados Unidos sería el primer país en reconocerlo (febrero de 1919).

CROACIA

Al igual que en Eslovenia, el primer pueblo histórico de la actual Croacia fue el ilirio, grupo indoeuropeo originario de Europa central que se instaló en los Balcanes sobre las poblaciones prehistóricas precedentes en torno al 1200 a. C., especialmente entre la península de Istria y Albania. Mientras tanto, entre el 750 y el 550 a. C., las islas



Prisioneros serbios ejecutados por los austrohúngaros en 1917.

para luchar contra el Imperio austrohúngaro y unir, de esta forma, a todos los eslavos meridionales en un solo estado bajo dominio serbio.

El 28 de junio de 1914, el asesinato del príncipe heredero austrohúngaro Francisco Fernando de Austria y su esposa Sofía Chotek en Sarajevo, sirvió como un pretexto para la declaración de guerra austrohúngara a Serbia, hecho que marca el principio de la Primera Guerra Mundial, a pesar de la aceptación del gobierno serbio (el 25 de julio) de casi todas las demandas de Austria-Hungría. El asesino, un serbobosnio llamado Gavrilo Princip, había sido adiestrado en Belgrado por un grupo de oficiales serbios que integraban la organización nacionalista llamada Mano Negra.

El ejército serbio al mando del mariscal Radomir Putnik defendió el país y ganó varias batallas, pero acabó derrotado por las fuerzas de los imperios alemán y austrohúngaro, unidas a las de Bulgaria. Las tropas serbias se vieron obligadas a retirarse del territorio nacional, marchando a través de las montañas albanesas hasta el mar Adriático.

Habiéndose recuperado en la isla de Corfú, el ejército serbio volvió al combate en el frente de Tesalónica junto con otras fuerzas de la Entente. En la Primera Guerra Mundial, Serbia tuvo 1.264.000 bajas, un veintiocho por ciento de su población, que a su vez representaba el cincuenta y ocho por ciento de los varones.



Fortaleza de Petrovaradin, junto a Novi Sad.

déspotas serbios que se habían impuesto para frenar el avance otomano. La fortaleza de Petrovaradin, en la actual Novi Sad, situada sobre el Danubio, pertenecería por aquel entonces a los monarcas húngaros.

La dominación otomana en la región comenzaría en 1526 y se alargaría hasta finales del siglo XVII, cuando el territorio pasó a manos de los Habsburgo. Entonces, la administración austriaca repobló el territorio con alemanes, eslovacos, rusos y otras minorías. Tras la Primera Guerra Mundial, todo el territorio se integró en el reino yugoslavo, aunque manteniendo (al igual que en la actualidad), una importante población de origen magiar.

KOSOVO Y METOHIJA

Kosovo, la provincia autónoma serbia del sur durante la Yugoslavia comunista, estaba constituida en realidad por dos territorios, Kosovo propiamente dicho (al este), nombre que en serbio significa ‘Mirlo’, y Metohija (al oeste), que en serbio significa ‘Tierra de los monasterios’.

Antes de la conquista romana, la zona formaba parte del reino de Dardania citado por fuentes griegas, un estado esencialmente ilirio, y que se extendía por el sur de Grecia y parte de Macedonia. De hecho, el pueblo ilirio se considera el antepasado directo de los albaneses, cuya lengua posiblemente influyó en la evolución del idioma albanés



Soldados montenegrinos en Cetinje, vieja capital del reino, antes de la Primera Guerra Mundial.

nuevo reino no sólo se propuso apoyarles (de hecho, ya fomentaba la revuelta de los albaneses), sino que incluso la declaró formalmente antes que nadie el 8 de octubre de 1912. El conflicto estallaría diez días después y terminaría con la victoria de la coalición eslava, en la que también se integró Grecia. No obstante, Serbia no logró la anhelada salida al mar, pues la diplomacia internacional creó el nuevo Estado de Albania, y Montenegro, pese a su fidelidad a los serbios, no estaba dispuesta a ceder ningún territorio propio. De hecho, su extensión era ahora de 14.443 kilómetros cuadrados.

Cuando dos años después se produjo el asesinato en Sarajevo del archiduque austrohúngaro Francisco Fernando de Habsburgo, Montenegro no estaba involucrada en las artimañas expansionistas serbias. Sin embargo, su vinculación a este pueblo le empujó de nuevo a la guerra contra las potencias centrales. El 28 de julio de 1914 el Imperio austrohúngaro declaraba la guerra a Serbia por haber instigado aquel asesinato, y el 5 de agosto Montenegro daba a conocer su declaración a los austrohúngaros. Un día después, Serbia hacía lo propio con Alemania, aliada del Imperio de los Habsburgo; el 8, Montenegro se sumaba a esta misma iniciativa.

Gavrilo Princip
capturado en Sarajevo
tras el asesinato del 28
de junio de 1914.



Temiendo al expansionismo serbio tras el golpe de estado que situó en el trono del reino de Serbia a Pedro I, la diplomacia austrohúngara negoció con Rusia los términos de la anexión, y tras una reunión celebrada el 16 de septiembre entre los ministros de exteriores de ambos imperios, el emperador Francisco José I de Austria anunció el 5 de octubre de 1908 la anexión de Bosnia. El Imperio otomano protestó airadamente ante la anexión, boicoteando militar y económicamente al Imperio de los Habsburgo. Finalmente, ambas potencias llegarían a un acuerdo por el que las autoridades austrohúngaras pagarían a los turcos 2,2 millones de libras esterlinas. Además, entregó el sanjacato de Novi Pazar (en serbio conocido como Sandžak), integrado en Bosnia, a los turcos. Una cesión que duraría pocos años, pues los serbios lograrían apropiarse de dicho sanjacato tras las guerras balcánicas de 1912 y 1913.

Como hemos dicho, la administración austrohúngara intentó inculcar un ideal bosnio entre sus habitantes, pero las poblaciones croata y serbia, incentivadas además por la cuestión religiosa, vivieron al margen de la nacionalidad bosnia, y a partir de 1910 el nacionalismo dominó la política de la provincia. Una inestabilidad que culminó con el asesinato en Sarajevo del heredero al trono austrohúngaro, el archiduque Francisco Fernando de Austria, el 28 de



Guerrilleros
macedonios de
comienzos del
siglo xx.

quedó bajo dominio directo del Imperio otomano, que ya dominaba Skopje desde el 19 de enero 1392.

A finales del siglo XIX, y a causa del debilitamiento del Imperio otomano y de la creación de nuevos estados nacionales en los Balcanes (Serbia, Bulgaria, etc.), surgió entre la población macedonia una conciencia nacional que provocó la aparición en 1893 de la Organización Revolucionaria Interior de Macedonia (IMRO, de acuerdo con las siglas de su denominación original macedonia), fundada en Tesalónica por búlgaros que pretendían integrar el territorio al nuevo reino de Bulgaria. En agosto de 1902 iniciaron una sublevación que lograría crear una breve república con capital en Kruševo. A los pocos días, la revuelta era duramente reprimida por los turcos, que castigaron cruelmente a la población eslava macedonia.

Las guerras balcánicas de 1912 y 1913 significaron el fin del dominio otomano en Macedonia, región que acabaría dividida entre los tres estados vencedores. Así, la Macedonia del Egeo quedó para Grecia, la Macedonia septentrional o Vardar (llamada así por el río homónimo que la recorre) pasó a Serbia, y la Macedonia Pirin (en el este, llamada así por los montes que allí se alzan) se integró en el reino búlgaro. De hecho, durante la Primera Guerra Mundial, Bulgaria, aliada de Alemania y el Imperio



Alejandro I Karadorđević

austrohúngaro, ocuparía toda la región reivindicando lo que no había logrado conseguir en las guerras balcánicas, es decir, todo el territorio macedonio. Sin embargo, la derrota de los imperios centrales obligaría a los búlgaros a abandonar la parte que no era suya.

EL REINO DE LOS SERBIOS, CROATAS Y ESLOVENOS

Menos de un mes después de la firma del armisticio con el que concluía la Primera Guerra Mundial, el 1 de diciembre de 1918 se creaba oficialmente en Belgrado, convertida en capital del nuevo estado, el Reino de los Serbios, Croatas y Eslovenos. En esencia, los delegados de los distintos territorios eslavos que ya en octubre en Zagreb habían abogado por la unión de dichos pueblos en un solo estado fueron los que, en la capital serbia, acabaron reconociendo como su rey al monarca serbio Alejandro I Karadorđević, que en realidad gobernaba su país en calidad de regente puesto que su padre, el nominalmente rey Pedro I, le había cedido el poder en 1914 alegando mala salud. La muerte de este último el 16 de agosto de 1921 convertiría a Alejandro, ya a todos los efectos, en el rey del nuevo estado.



División de Yugoslavia en la Segunda Guerra Mundial.

entusiasmo, como la decisión unilateral serbia de entrar en guerra. El regente se exilió, proclamándose la mayoría de edad del rey Pedro II.

A pesar de la impresión en la calle y en el extranjero, Simović trató desesperadamente de calmar a los alemanes, declarando su intención de mantener los compromisos del país, incluido el pacto recién rubricado, y nombrando un ministro de Asuntos Exteriores teóricamente pro-alemán.

Hitler, enfurecido y dispuesto a destruir Yugoslavia, rechazó no obstante los intentos de conciliación del nuevo gobierno, ordenando a las pocas horas del golpe a su ejército la inmediata invasión del país, que comenzó el 6 de abril de 1941 con un brutal bombardeo de Belgrado. El día anterior, el gobierno yugoslavo, tratando de reforzar su

Ante Pavelić
condecorando
a sus soldados
croatas.



cabeza, mostró la misma actitud. Estos reconocimientos se explican por el hecho de que Yugoslavia representaba para gran parte de los croatas un estado opresor, y que la independencia de Croacia respondía a sus deseos.

Contrariamente a Croacia, en Serbia el desmantelamiento del país y la ocupación alemana se sintió como una pesada derrota, aunque los alemanes lograron encontrar a los colaboradores necesarios para la formación de un gobierno, primero con políticos poco conocidos y, más tarde, desde agosto de 1941, con el general Milan Nedić a la cabeza, un gabinete que incluía a otros dos generales del ejército real yugoslavo. Sin embargo, a pesar de su desmembramiento efectivo, el país sobrevivió tanto como idea como a través del gobierno en el exilio, que inmediatamente indicó su intención de continuar combatiendo al Eje.

Los diversos territorios yugoslavos tuvieron suertes diversas durante la guerra. La porción de los territorios eslovenos anexionada al Reich, más industrial, se unió a las provincias austriacas y sufrió una brutal política de germanización que incluyó la deportación de parte de su población al NDH, a la Serbia de Nedić o a la Europa ocupada como mano de obra. Numerosos colonos alemanes se asentaron en la región. La zona anexionada a Italia tuvo un tratamiento menos duro y recibió cierta autonomía, aunque el surgimiento de un movimiento de resistencia llevó a un

contactos múltiples entre el entorno de Nedić y el entorno militar anticomunista de los chetniks. Esta colisión, más que para atraer a las fuerzas gubernamentales hacia algún tipo de resistencia al ocupante, sirvió por el contrario para atraer al general Draža Mihajlović, el jefe de los chetniks, hacia el colaboracionismo.

Antes de la guerra, desde el asesinato del rey Alejandro I existía en Serbia un movimiento ultranacionalista, antisemita y de orientación fascista dirigido por Dimitrije Ljotić y bastante comparable a los *ustaše* de Croacia. Ljotić rechazó entrar en el gobierno de Nedić, pero organizó a disposición de los alemanes una especie de milicia, el cuerpo de voluntarios serbios, rival de la guardia estatal serbia de Nedić, aunque a la postre ambas fueron utilizadas directamente por los alemanes como fuerzas supletorias en la lucha contra los partisanos.

El nuevo estado croata fue dividido en zonas de ocupación alemana e italiana. El régimen dictatorial de Ante Pavelić comenzó por abolir el Parlamento croata y proscribir toda oposición a su política. Desde la toma del poder por los *ustaše*, algunas unidades especiales sembraron el terror en las ciudades y pueblos de mayoría serbia asesinando a su población. La doctrina de los *ustaše* establecía que los únicos auténticos croatas eran los católicos y, en menor medida, los musulmanes. Los serbios, de religión ortodoxa, quedaban excluidos. Además, a imitación de la

Ejecución de prisioneros en el campo de exterminio croata de Jasenovac.



Partisanos
comunistas en
Mostar (Bosnia-
Herzegovina),
febrero de 1945.



disolviendo sus últimas fuerzas. En su intento de regresar a Serbia, fue finalmente capturado por las fuerzas de Tito, juzgado y ejecutado en 1946.

El 1 de noviembre de 1944, Tito e Ivan Šubašić, dirigente del Partido Campesino Croata, alcanzaron un acuerdo para formar un gobierno de coalición, en el que el primero aportaría el doble de miembros que el segundo, y por el cual quedaba virtualmente excluido el retorno del monarca. El acuerdo fue aceptado por los británicos con resignación, y presionaron al soberano yugoslavo a rubricarlo, lo que le obligaba a formar un consejo regente que le representaría. Ante la amenaza de expulsión del Reino Unido, el rey cedería a finales de enero de 1945. Pronto, el nuevo gobierno yugoslavo mostraría su disposición a no permitir la formación de un estado democrático, utilizando la represión, el terrorismo de estado y la intimidación contra la oposición, a pesar de las promesas de Tito.

En el aspecto militar, mientras el Ejército Rojo avanzaba hacia Hungría tras haber entrado en Sofía el 9 de septiembre de 1944, los partisanos de Tito, en colaboración con el ejército soviético, liberaron Belgrado el 20 de octubre, aunque los alemanes resistieron en algunos puntos de Bosnia, Croacia y Eslovenia hasta mayo de 1945.



Tito en 1977

montenegrinos y treinta mil eslovenos. La mayoría de las víctimas murieron en territorio del Estado Independiente Croata. En dicho territorio se habla de treinta mil víctimas judías, entre 16.000 y 27.000 gitanos y 350.000 serbios. Las víctimas judías y gitanas a manos de alemanes y húngaros habrían sido también numerosas en Serbia.

LA REPÚBLICA SOCIALISTA YUGOSLAVA

El 9 de mayo, siete días después de que el Ejército soviético tomara Berlín, los partisanos entraron en Zagreb sin encontrar resistencia. Para entonces ya se había producido la rendición de la Alemania nazi, aunque a pesar de esto los combates todavía se alargarían en la zona de Eslovenia hasta el 15 de mayo.

La victoria militar sobre los nazis supuso un enorme éxito para Tito y los comunistas, que vieron reforzada su popularidad entre la población yugoslava. Por el contrario, después de cuatro años de guerra la posición de la monarquía había quedado en una situación muy precaria, como también ocurría con los políticos del período anterior a la guerra. El 11 de noviembre tuvieron lugar las primeras elecciones yugoslavas de la posguerra, tal y como se hubiera acordado meses antes. Tito y los comunistas

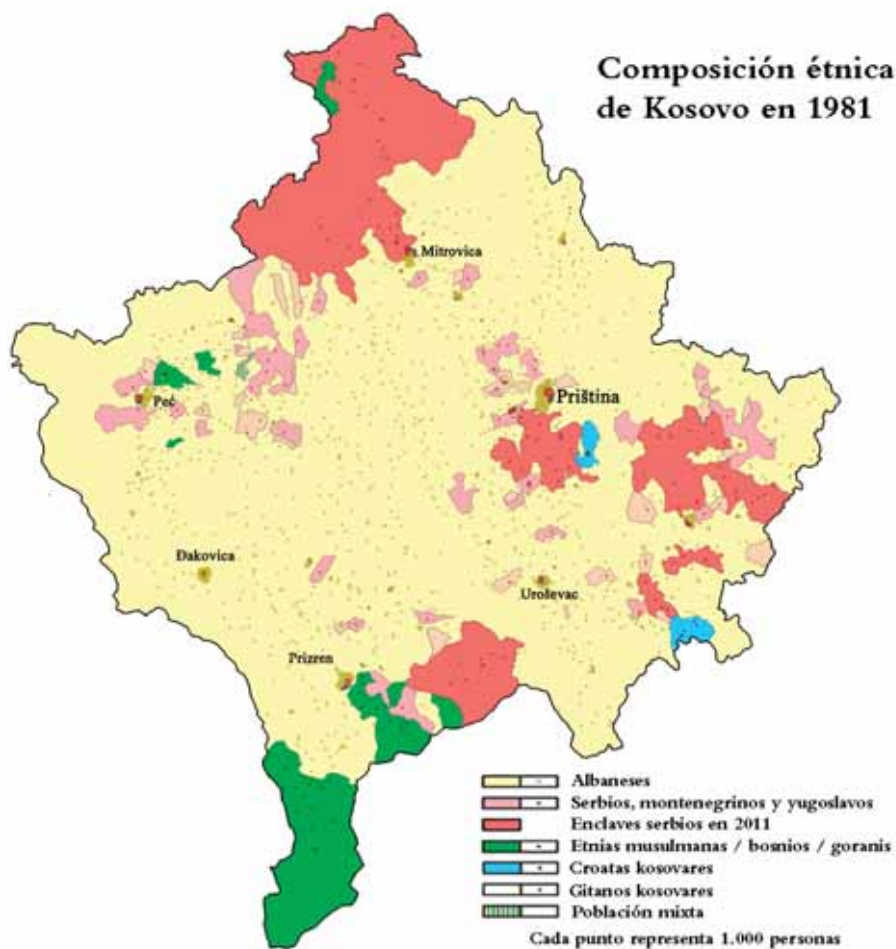
2

Los orígenes de la confrontación

PRIMEROS PROBLEMAS NACIONALISTAS

Desde la década de los años setenta, el régimen comunista yugoslavo se vio severamente desafiado por numerosas disensiones internas que iban desde la facción nacionalista y descentralizadora liderada por los croatas y los eslovenos, y partidaria de una federación descentralizada que concediera mayor autonomía a Croacia y Eslovenia, hasta la facción centralista liderada por los serbios, defensora de una federación centralizada que asegurara los intereses de los serbios en la federación, ya que en el conjunto del país constituían el principal grupo étnico.

Pasemos a analizar el desarrollo de estas cuestiones. Hacia 1968, los albaneses de Kosovo pidieron el estatuto de república y una universidad autónoma. Tito les concedió la condición de provincia autónoma socialista, con bandera



Mapa de la composición étnica de Kosovo en 1981.

Ivan Stambolić, pusieron el grito en el cielo al conocer el memorándum y criticaron su contenido por excesivamente nacionalista. Sin embargo, en Eslovenia y Croacia tomaron buena nota del texto.

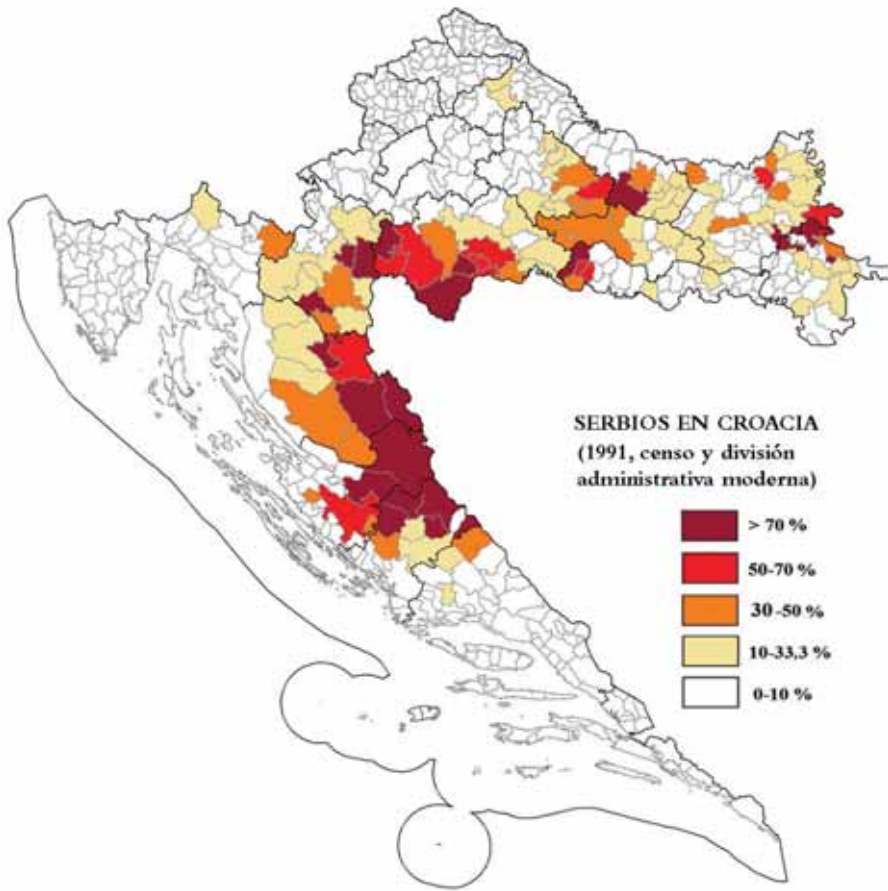
Para muchos serbios, el problema estaba en Kosovo, república autónoma que, según el censo de 1981, tenía una población de 1.227.000 albaneses frente a solo 209.000 serbios. Además, el índice de natalidad era más alto en los primeros (más del 30 ‰ frente al 11 ‰ de los serbios). Musulmanes frente a ortodoxos, albaneses frente a eslavos, mezquitas frente a los monasterios medievales del antiguo



Slobodan Milošević

Belgrado, donde se licenció en 1964. Es en ese momento cuando inicia su actividad profesional en la administración de la República Socialista de Serbia, y más concretamente en el ayuntamiento de Belgrado, primero como asesor del alcalde y luego como jefe del servicio de información municipal. En 1968 se pasó al mundo empresarial, en el que ocupó puestos de responsabilidad en la empresa autogestionaria, característica del régimen económico yugoslavo, basado en el llamado socialismo autogestionario. Comenzó a trabajar en la compañía energética estatal Technogas, de la que en 1973 fue nombrado director general. Y en 1978, accedió a la dirección del mayor banco de Yugoslavia, el Banco Unido de Belgrado (Beogradska Banka).

Tras la muerte de Tito en 1980, Milošević comenzó a abrirse paso en el mundo de la política. Aunque aparecía como un hombre de carácter introvertido, orador más bien mediocre y sin carisma, en 1983 fue elegido miembro del Presidium del Comité Central de la Liga de los Comunistas de Serbia (LCS) y, al año siguiente, presidente del Comité Municipal en Belgrado. El 15 de mayo de 1986 sustituye a Ivan Stambolić, alzado ahora a la presidencia serbia, en la presidencia del Comité Central de la LCS.



Proporción de población serbia en Croacia en 1991.

el principal objetivo confeso del SDS fue el de proteger a la población serbia, que se consideraba en peligro de extinción según la nueva constitución de Croacia, un texto que dejaba sin efecto toda consideración sobre la minoría serbia (o cualquier otra minoría).

Faltos de influencia política, los serbios de la Krajina optaron por la senda de la defensa activa, dirigida por el segundo de Rašković en el SDS, un dentista llamado Milan Babić que ejercía de alcalde en Knin. Este, en colaboración con el jefe de la policía local Milan Martić, se negó a disolver a la policía serbia de la ciudad, lo que obligó al gobierno

3

La guerra de Eslovenia

LAS DECLARACIONES DE INDEPENDENCIA DE ESLOVENIA Y CROACIA

El 15 de mayo de 1991 debía cambiar el presidente federal, como sabemos, un cargo rotatorio de carácter anual. En esta ocasión le correspondía al croata Stipe Mesić, un colaborador de Tuđman, lo que empujó a los serbios y sus aliados montenegrinos a bloquear la sucesión. De esta forma, la vieja Yugoslavia quedaba virtualmente descabezada. Fue la gota que colmó el vaso, dando paso a las primeras declaraciones de independencia.

Con un intervalo de pocas horas, el 25 de junio los Parlamentos croata y, a continuación, el esloveno, proclamaron la independencia de sus respectivas repúblicas. Al día siguiente, dos cazabombarderos Mig sobrevolaron en rasante Liubliana, la capital eslovena. Las operaciones militares habían comenzado.



Mapa que apareció en La Vanguardia informando sobre la guerra de Eslovenia el 3 de julio de 1991.

Los eslovenos eran conscientes de que no serían capaces de disuadir a las fuerzas federales durante un período prolongado de tiempo. Por eso, su ministro de Defensa Janez Janša había preparado una estrategia basada en una guerra de enfoque asimétrico. Sus unidades, que podían llegar a sumar setenta mil hombres, llevarían a cabo una campaña de guerrillas, usando armas antitanque y misiles antiaéreos para emboscar a las fuerzas enemigas. Las columnas de tanques serían interceptadas por barricadas, atrapadas en terreno favorable y destruidas con misiles. Por ello, el gobierno esloveno había adquirido secretamente en los meses anteriores sistemas de misiles ligeros, como el antiaéreo soviético SA-7 Grail (Strela 2) o el alemán antitanque Armbrust. Los choques frontales, donde los eslovenos tenían las de

Columna de
prisioneros
yugoslavos.



como viene sucediendo a lo largo de la jornada, su arsenal capturado no sirve para otra cosa que para potenciar las fuerzas armadas eslovenas. El ejército yugoslavo envía un ultimátum a las autoridades eslovenas para que cesen el fuego a las nueve horas del día 30, ultimátum que la asamblea eslovena rechaza.

Durante el 30 de junio, quinto día de campaña, se suceden diversas escaramuzas. Las fuerzas eslovenas capturan el estratégico túnel de Karavanke, que atraviesa los Alpes en dirección a Austria; nueve tanques yugoslavos son capturados en Nova Gorica, así como toda la guarnición federal de Dravograd (16 oficiales y 400 soldados). La rendición de estas y otras guarniciones, como las de Tolmin y Bovec, permite que todo el equipo militar capturado sea rápidamente redistribuido entre las fuerzas eslovenas.

El 1 de julio se producen nuevos choques, y los eslovenos capturan una instalación federal en Novi Vas, al sur de Liubliana. El polvorín de municiones que el ejército yugoslavo poseía en Črni Vrh se incendia y explota, dañando notablemente la localidad. Asimismo, los eslovenos capturan sendos almacenes en Pečovnik, Bukovžlak y Zaloška Gorica, apresando unos setenta camiones de munición y explosivos.

4

La guerra de Croacia. Derrota croata (1991)

PREPARATIVOS DE GUERRA EN CROACIA

En el caso de Croacia, las cosas iban a ir de otra manera. Aquí el derrotado ejército federal no quería volver a caer en el ridículo, y además tenía que defender una postura yugoslavista de unidad, encaminada a «proteger» a los serbios de aquella república. Además, en la primavera de 1991 el ejército croata se encontraba peor organizado que el esloveno. Consecuentemente, el ministerio del Interior de la república había comenzado a armar a las cada vez más numerosas fuerzas especiales de policía, convirtiendo a estas, de facto, en un auténtico ejército. Como hemos visto, mucho de su armamento sería adquirido de forma ilegal, mediante acuerdos secretos con el gobierno húngaro.

La Guardia Nacional Croata (en croata, Zbor Narodne Garde [ZNG]) fue el nombre de esta primera fuerza militar



Mapa de la ofensiva del ejército federal y las milicias serbias en Croacia durante 1991.



Mapa de la Republika Srpska Krajina en 1991. La Banovina correspondería a la región situada en torno a la localidad de Glina.

Vista del puente
de Hrvatska
Kostajnica.



de serbios caídos de entre los cerca de mil quinientos que participaron en estas acciones.

Los región vivió más combates a lo largo del verano, hasta que los serbios lograron dominarla por completo. El 7 de agosto se produjeron nuevos enfrentamientos alrededor Hrvatska Kostajnica, más un bombardeo artillero sobre Topusko. Durante un mes se luchó en torno a la primera localidad, que fue sitiada por los serbios apoyados por artillería federal. A comienzos de septiembre, la ciudad cayó, y sus trescientos defensores hubieron de retirarse o rendirse. De los sesenta y siete soldados capturados, no llegó ninguno vivo a Glina, donde se suponían debían ser custodiados. El día 21 de ese mes, Petrinja, al norte de Hrvatska Kostajnica, era capturada, y junto a ella el estratégico puente sobre el río Kupa. La vecina Sisak, centro administrativo de la región, aunque no fue nunca ocupada por los serbios vivió durante toda la guerra numerosos bombardeos que provocaron diversas víctimas civiles.

ATAQUE A KIJEVO

Kijevo es una población situada a unos quince kilómetros al sudeste de Knin, que en 1991 tenía una población de 1.261 habitantes, el 99,6 % de los cuales eran croatas. Sin embargo, estaba rodeada de las aldeas serbias de Polača,



Ratko Mladić a comienzos de los años noventa.

Civljane y Cetina, cuyos habitantes, sintiéndose integrados en la república serbia de Krajina, decidieron bloquear sus accesos ya en la primavera de 1991. Como respuesta, los croatas de Kijevo organizaron una milicia armada para defenderse, que llegó a capturar a civiles serbios, exigiendo la liberación de algunos policías compatriotas suyos, a su vez detenidos por los rebeldes. Ante las cada vez más intensas actividades de dicha milicia, y a la estratégica posición de Kijevo junto a la carretera que recorría la república de Krajina, el ejército federal decidió intervenir bloqueando la localidad. A pesar de todo, la noche del 27 al 28 de abril diversos agentes croatas lograron entrar en la localidad y establecer formalmente una estación policial. La situación se tensó en extremo, pues al día siguiente el coronel Ratko Mladić y sus tropas federales del 9.º Cuerpo del ejército estrecharon el cerco, dando lugar a diversas escaramuzas.

El conflicto de Kijevo alcanzó un carácter nacional, pues los militares yugoslavos intentaron reforzar el bloqueo enviando tropas de la 10.º Brigada motorizada acantonada en Mostar (Herzegovina), lo que obligó a intervenir al presidente bosnio Izetbegović a favor de los croatas. Dos semanas después de iniciado, las negociaciones pusieron fin al bloqueo.

Casas de
Kijevo
afectadas
por los
bombardeos.



Pero la calma apenas duró, ya que las unidades del Ejército Popular Yugoslavo, de nuevo mandadas por Mladić, volvieron a bloquear la localidad el 17 de agosto de 1991. Al día siguiente, el líder de los serbios de Croacia, Milan Martić, lanzó un ultimátum para que todos los croatas de Kijevo abandonaran la localidad en el plazo de dos días.

La evacuación de la población civil no se produciría hasta los días 23, 24 y 25 de agosto. En esta última fecha, las fuerzas croatas lanzaron un ataque fallido contra los cuarteles federales de Sinj, a treinta y ocho kilómetros al sureste de Kijevo. El objetivo de este ataque era obtener las armas necesarias para defender sus posiciones.

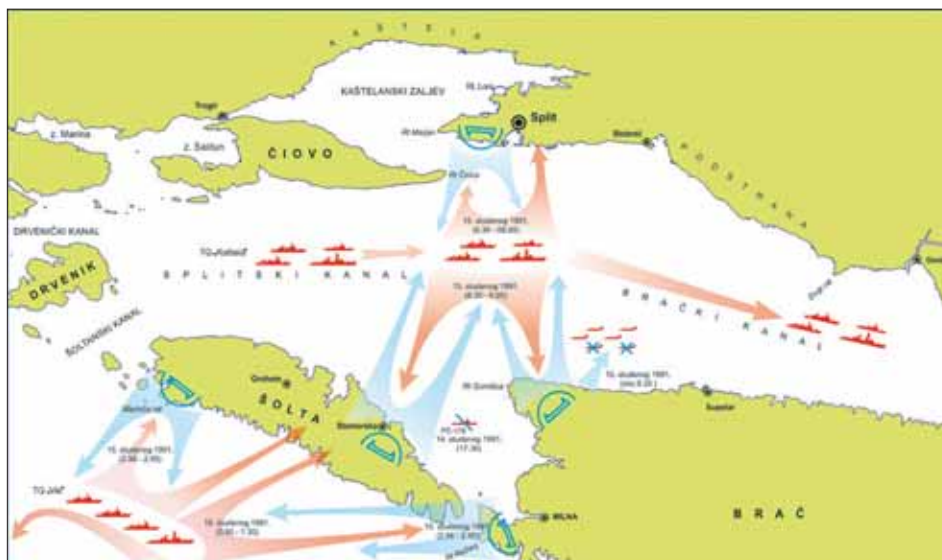
Por fin, el 26 de agosto el ejército federal atacó Kijevo, defendida por cincuenta y ocho policías armados con fusiles y comandados por Martin Čičin. La acción comenzó con un fuerte bombardeo artillero entre las 5:18 y las 13:00 horas, disparándose hasta mil quinientos proyectiles y contando con apoyo aéreo. Por la tarde se produjo el asalto de la infantería, apoyada por treinta blindados, y hacia las 16:30 la localidad estaba ya ocupada. Los agentes croatas procuraron escapar en tres grupos, sufriendo veinte prisioneros (posteriormente canjeados) y dos heridos, pero el pueblo quedó arrasado. Los atacantes no tuvieron ninguna baja.

Torre del agua
de Vukovar, con
impactos provocados
por el ataque.



entre Borovo Naselje y Vukovar, cortando así una de las dos carreteras que unían el centro de la ciudad con su suburbio del norte. Mientras tanto, el ejército croata, desde el exterior, intentó retomar los pueblos de Marinci y Cerić para volver a abrir la ruta de suministro de Vukovar. Se desarrolló un intenso bombardeo sobre las vías de acceso de los federales hacia Vukovar, más un ataque con tanques contra sus líneas. En la acción murió el general federal Mladen Bratić, cuando su tanque fue alcanzado por un obús. Sin embargo, la ventaja yugoslava en artillería y cohetes permitió detener el avance croata, causando además grandes bajas.

Al día siguiente, los federales volvieron a contraatacar, llevando a cabo un asalto anfibio sobre el barrio de Lužac, al norte, y dividiendo las fuerzas croatas, que quedaron unas en Borovo Naselje, más al norte, y otras en la propia Vukovar, al sur. A partir de entonces, todo consistió en ir despejando sistemáticamente los barrios centrales de la ciudad, separándolos del resto de los grupos de defensores. La toma por paramilitares serbios, el 9 de noviembre, de la Colina del Molino (Milova Brda) dio a los atacantes una perspectiva clara de la ciudad. Al día siguiente cayó el pueblo de Bogdanovci, al oeste de Vukovar, y el 13 de



Escenario de la batalla de los canales de Dalmacia.

los días 14 y 16 de noviembre, en el marco de las operaciones yugoslavas por aislar Dubrovnik y toda la Dalmacia meridional. Los contendientes fueron tres grupos tácticos de la armada yugoslava apoyados por la artillería costera, frente a un destacamento de comandos navales de la armada croata.

La pequeña flotilla croata buscaba por todos los medios posibles romper el bloqueo de Dubrovnik. Después de las dificultades padecidas por el convoy *Libertas* para abastecer a dicha ciudad, expuestas anteriormente, la artillería y los barcos yugoslavos siguieron hostigando a las naves supuestamente enemigas. El 11 de noviembre, el *Euroriver*, un navío de bandera maltesa con tripulación croata, fue hundido por fuego realizado desde la isla de Šolta. Tres días después, los comandos croatas respondían torpedeado un barco patrulla *Mukos* de clase Mirna PC-176 en el canal de Split, cerca de la isla de Braĉ. El barco quedaría a la deriva y sería rescatado por naves civiles croatas, que lo dejarían en la bahía de Neĉujam. Una acción que provocó ese mismo



Despliegue de las fuerzas de UNPROFOR en Croacia y Bosnia en 1993.

compuesta por hombres leales. A la reunión asistió también el nuevo ministro de Defensa general Blagoje Adžić. Él y el presidente federal en funciones, el montenegrino Branko Kostić, exigieron a Babić que aceptara el Plan Vance, garantizándole el apoyo militar si su pequeña república era atacada por los croatas. Sin embargo, no hubo manera de convencerlo, por lo que se apeló entonces al Parlamento de la república rebelde. Así, mediante una serie de maniobras de presión, se logró que el 26 de febrero se votara la sustitución de Babić en la presidencia de la Krajina por

5

Bosnia y Herzegovina. La agresión serbia y la limpieza étnica (1992-1993)

PLANES PARA UNA NUEVA GUERRA

El anuncio en noviembre de 1991 de que se enviarían tropas de la ONU a Croacia dio un pretexto a las fuerzas federales procedentes de Bosnia para regresar a sus cuarteles. Eran cuatro cuerpos de ejército que se sumarían a los otros cuatro ya existentes, reuniendo unos cien mil hombres, al menos setecientos tanques, mil vehículos blindados, cien aviones y dos mil cañones. Paralelamente, se produjeron ciertos cambios en los cuadros de mando: los oficiales serbios naturales de Bosnia fueron destinados allí, mientras que los nacidos en Serbia u otras repúblicas eran desplazados a otros lugares. Un proceso rápido que prácticamente se completó hacia finales de diciembre. También se purgaron numerosos generales que no habían dado la talla durante los conflictos esloveno y croata, incluido el



El enclave de Bihac en 1994.

El enclave pronto comenzó a recibir refugiados bosnios y croatas de otras regiones, sobre todo de Banja Luka y Sanski Most, agravando la situación de penuria, aunque los serbios locales hicieron lo propio abandonando la zona para instalarse sobre todo en Banja Luka. Como veremos, el asedio se alargaría hasta agosto de 1995.

AVANCES SERBIOS EN HERZEGOVINA

En abril de 1992, el Ejército Popular Yugoslavo renovó también sus ataques contra el Consejo Croata de Defensa (la fuerza ultranacionalista recién organizada de los croatas de Bosnia) y el ejército croata cerca Kupres y Stolac, en el oeste y el sur de Herzegovina. Fuerzas del II Distrito Militar federal, dirigido por el coronel general Milutin Kukanjac, desplegó elementos del 5.º Cuerpo de Banja Luka y del noveno de Knin en el área Kupres.

Dicha localidad dominaba una estratégica meseta, vital para el suministro de las tropas serbias de Bosnia. Fue atacada y conquistada entre el 3 y el 11 de abril, amenazando además Livno y Tomislavgrad, localidades bosnio-croatas situadas al sudoeste de Kupres. Los yugoslavos tuvieron 85 muertos y 154 prisioneros, por unos 170 croatas muertos y 23 capturados.



Mapa de la primera batalla de Kupres (abril de 1993).



Mapa de la República Srpska en 1993.

Al día siguiente, informaría telefónicamente de todo a Owen, quien más tarde llegaría a culpar de su fracaso principalmente a Mladić y a los demás mandos militares de la República Srpska, temerosos de perder su poder si desaparecía su ejército. En el referéndum celebrado entre los días 15 y 16 de mayo, el 96 % de los serbobosnios votaron en contra del plan. El 18 de junio, el propio Owen reconoció que su proyecto estaba muerto.

Un nuevo plan será presentado en agosto con el nombre de Plan Owen-Stoltenberg, por el nuevo mediador de la ONU, el noruego Thorvald Stoltenberg. Pretendía ser más realista y reconocer las conquistas de serbios y croatas, dejando para los primeros un 50-53 %

6

Bosnia y Herzegovina. La implicación internacional y el retroceso de los serbios (1994-1995)

FIN DE LA GUERRA BOSNIO-CROATA

El año 1994 no comenzaba demasiado bien para los bosnios, con serbios y croatas unidos en su contra. Sin embargo, iba a comienzos de dicho año iba a surgirles un defensor de peso. Nada menos que el presidente norteamericano Bill Clinton, interesado en intervenir a favor de los que consideraba más débiles.

Desde hacía meses, el enviado especial de la Casa Blanca, Charles Redman, estaba haciendo gestiones para acercar a bosnios y croatas y unirlos contra los serbios. En agosto de 1993, Redman había logrado juntar en una cena a Haris Silajđić y a Granić, primeros ministros bosnio y croata respectivamente, para que hicieran frente común

Los cuerpos de
Admira Ismić y Boško
Brkić, abatidos por
francotiradores en
Sarajevo.



muy mal armadas. Al comienzo de la guerra, delincuentes bosnios dedicados al mercado negro se unieron a la Armija y animaron el contrabando de armas a través de las líneas serbias, que dividían la ciudad. En este sentido, la construcción de un túnel facilitó dicha tarea, permitiendo la llegada de armas, municiones y suministros.

Dicho túnel fue construido en secreto a partir del 1 de marzo de 1993 con el fin de enlazar los barrios gubernamentales de Dobrinja y Butmir con el territorio bosnio libre situado al otro lado del aeropuerto, una zona controlada por la ONU, pasando bajo las líneas serbias. Su objetivo era permitir que los alimentos, los suministros de guerra y la ayuda humanitaria entraran en la ciudad, así como el abandono del asedio por los civiles más afectados. Realizado con escasos materiales, a mano o pico y pala, trabajando sin descanso, los soldados-obreros recibían como premio a su labor un paquete de cigarrillos al día. Por él pasaban tanto una tubería para obtener petróleo como una línea eléctrica sufragada por Alemania. La conclusión de la obra tuvo lugar el 30 de junio de 1993, y comenzó a funcionar al día siguiente. Constaba de 160 metros de trincheras cubiertas en el lado de Dobrinja, otros 340 en el barrio de Butmir, y 340 metros subterráneos (5 metros en su punto más profundo) bajo la pista del aeropuerto. Y lo que en un principio se transportaba sobre las espaldas de personas, con el tiempo se deslizaba a través de una pequeña vía férrea.



Casa del túnel de Sarajevo,
hoy museo.

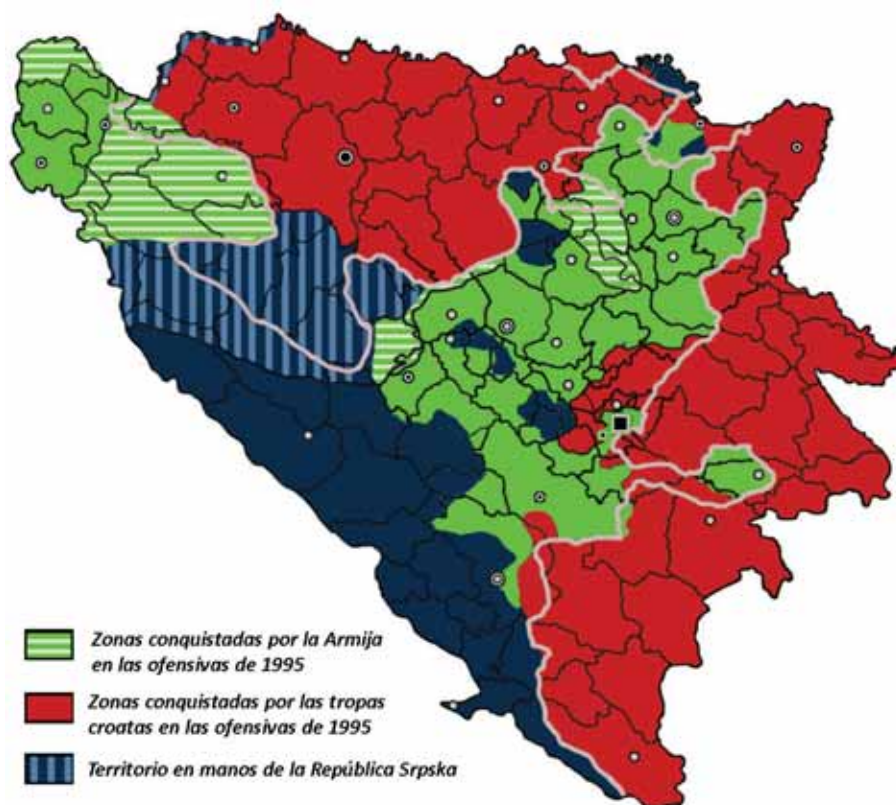


Túnel de Sarajevo.

El tránsito en ambos sentidos del túnel llegó a ser constante. Cada día, entre tres mil y cuatro mil bosnios, más los soldados y civiles y de la ONU, pasaban por él acompañados de unas treinta toneladas de productos diversos. Se calcula que unas cuatrocientas mil personas recorrieron el túnel, muchas de ellas para huir del asedio.

Los bombardeos serbios fueron constantes, con una media de 329 impactos diarios durante todo el asedio. Para septiembre de 1993 casi todos los edificios del Sarajevo gubernamental habían sufrido algún tipo de daño, y 35.000 fueron completamente destruidos. Edificios significativos dañados o destruidos fueron la presidencia de Bosnia y Herzegovina y la biblioteca nacional, incendiada y reducida a cenizas el 25 de agosto de 1992, lo que implicó la destrucción de miles de textos irremplazables, incluidos unos setecientos manuscritos e incunables.

No se respetaba nada. Primero vimos la matanza del 27 de mayo de 1992 en la cola de la panadería, con sesenta muertos. Luego, el 1 de junio de 1993, 11 personas murieron y 133 resultaron heridas al ser bombardeadas mientras se disputaba un partido de fútbol. El 12 de julio de ese año, doce personas murieron mientras hacían fila para recoger agua. Y llegamos a la espantosa masacre del mercado del 5 de febrero de 1994, que dejó 68 muertos. Un escenario que



en Belgrado para seguir un tratamiento médico, marchó de inmediato a Banja Luka para ponerse al frente de sus hombres.

Tras varios días de ataques y contraataques, los croatas decidieron comprometerse más a fondo con sus aliados bosnios, lanzando la Operación Movimiento Sur, en la que desplegaron unos doce mil hombres. A comienzos de octubre capturaban Mrkonjić Grad, aliviando la presión de los serbobosnios sobre la Armija en Ključ. Luego capturaron la central hidroeléctrica de Bočac, la última fuente de energía eléctrica a disposición de los serbios en la Bosnia occidental. Y el 11 de octubre llegaban al monte Manjača, a solo veinticinco kilómetros al sur de Banja Luka. La capital serbobosnia estaba al alcance de la mano. Entonces, los estadounidenses fueron advertidos por Milošević, a través

7

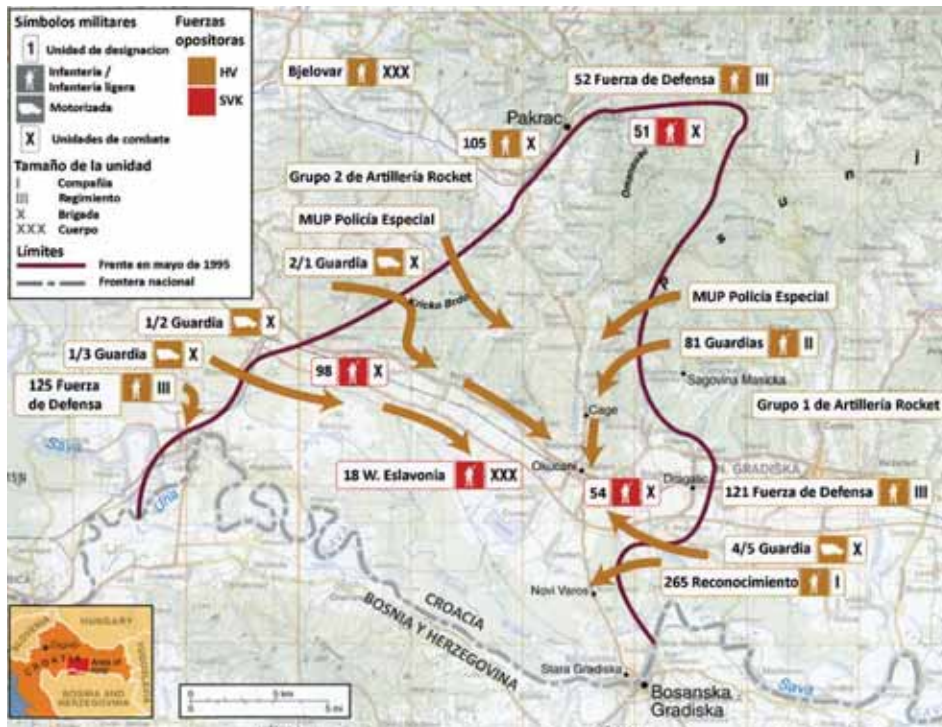
La guerra de Croacia. Victorias croatas (1992-1995)

EL DESPLIEGUE DE UNPROFOR

Recordemos que el año 1992 comenzó, en lo relativo a la guerra dentro de la propia república de Croacia, con un alto el fuego que entró en vigor el 3 de enero. Un acuerdo que permitió, en febrero, el despliegue de las fuerzas de UNPROFOR en las zonas más conflictivas, tras la retirada de las fuerzas del ejército federal yugoslavo.

Se establecieron unas zonas bajo protección de la ONU llamadas «zonas rosas», en su mayoría ocupadas por serbios, aunque antes de la guerra lo hubieran estado por croatas que luego habían sido expulsados.

La idea era desmilitarizar esas zonas y permitir el regreso de los desplazados, tareas en las que apenas se obtuvieron resultados debido a la falta de cooperación de las autoridades serbias de la Krajina.



Mapa de la Operación Relámpago.

Los planes de los atacantes se basaban esencialmente en recuperar el control de la autopista y del ferrocarril Zagreb-Belgrado a su paso por la región, y en especial por la disputada localidad de Okučani. El plan incluía ataques aéreos contra el único puente sobre el río Sava existente en la zona, situado entre Stara Gradiška y Gradiška. Al final, los croatas lograrían capturar 558 kilómetros cuadrados.

La operación comenzó a las 4:30 de la mañana con un bombardeo artillero de una hora sobre posiciones serbias. Media hora antes se había advertido al mando de la ONURC en la zona del ataque para que sus hombres buscaran refugio. Se rompió el frente por diversos puntos del saliente de Okučani, conquistándose primero Jasenovac, en el flanco oeste, junto al Sava, desde donde se avanzó a lo largo del río. Por el este, los serbios se defendieron bien en Dragalić, aunque por el norte los atacantes se apoderaron



Mapa de la ofensiva croata en la Krajina (parte de la Operación Tormenta) recogido en *La Vanguardia* el día 8 de agosto de 1995.

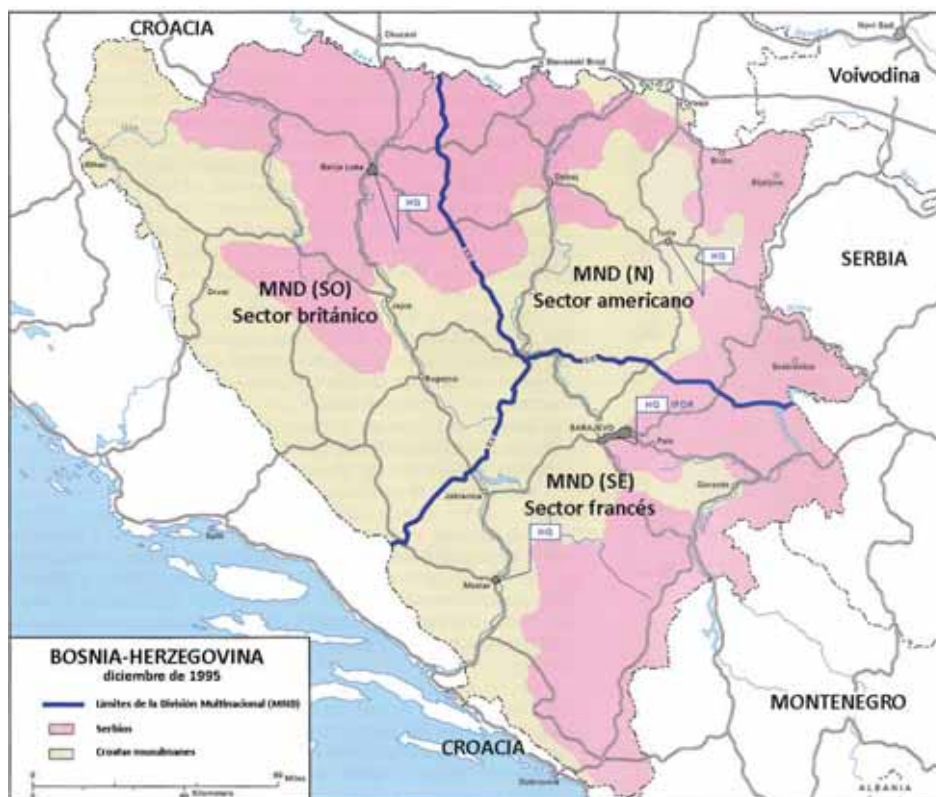
definitivamente con la Krajina serbia, exceptuando, eso sí, los territorios de Eslavonia oriental. Fue la llamada Operación Tormenta (en croata, *Operacija Oluja*), desarrollada entre los días 3 y 7 de agosto.

8

Los acuerdos de Dayton y su aplicación posterior

LOS ACUERDOS DE DAYTON

Después de los numerosos e infructuosos intentos anteriores para alcanzar un acuerdo de paz, la diplomacia estadounidense decidió en el verano de 1995 acelerar el proceso de manera definitiva. El mediador del presidente Clinton, Richard Holbrooke, se movió por las capitales balcánicas para convencer a los principales protagonistas del conflicto de que había llegado el momento, de que tenían que sentarse a negociar en una mesa, aunque lejos del escenario del conflicto. Bosnios y croatas, ahora protegidos por los Estados Unidos, tuvieron que aceptar a pesar de sus últimos éxitos militares. El presidente Milošević, harto de sanciones y amenazas, se aprestó de inmediato, mientras que los líderes serbios de Bosnia, considerados ya criminales de guerra, ni siquiera fueron escuchados a la hora de organizar la conferencia de paz.



Mapa del despliegue de la IFOR en Bosnia.

REINTEGRACIÓN DE TERRITORIOS A CROACIA

En Dayton quedó reconocido el derecho de Croacia a recuperar los territorios que, dentro de sus fronteras, los serbios mantenían en su poder. De hecho, mientras se negociaba en los Estados Unidos, el 12 de noviembre de 1995 se firmaba en la localidad croata de Erdut (próxima a Osijek) un acuerdo básico sobre la región de Eslavonia Oriental, Baranja y Srijem occidental, que establecía una resolución pacífica de la guerra en el este de Croacia.

Los firmantes fueron Hrvoje Šarinić, ex primer ministro de Croacia, y Milan Milanović, político serbio que representó a la autoproclamada República Serbia de Krajina (RSK), siguiendo las instrucciones exigidas

9

Kosovo y valle de Preševo

LA REPRESIÓN SERBIA Y LA LUCHA DE LOS ALBANOKOSOVARES POR SU INDEPENDENCIA (1990-1998)

Como vimos ya en el capítulo 2, en julio de 1990 el gobierno de Belgrado, bajo la dirección de Milošević, acabó drásticamente con la autonomía de la que gozaba la provincia de Kosovo desde 1974. Las medidas adoptadas contra la población albanokosovar y en favor de los serbios de la región, favorecidos ahora a la hora de obtener trabajo. Las emisiones en lengua albanesa fueron prohibidas.

Sin embargo, la población albanesa no paraba de crecer. Según el censo de 1991, los albanokosovares sumaban casi 1.600.000 habitantes (81,6 % del total), frente a sólo 194.190 serbios (9,9 % del total), y eso que los primeros habían boicoteado el proceso de elaboración estadística.

LA GUERRA DEL UÇK (1998)

La actividad guerrillera del UÇK se intensificó a comienzos de 1998. Entre enero y marzo se produjeron sesenta y tres ataques, con un saldo de cinco policías muertos, aunque los jefes del grupo guerrillero aumentaron la cifra hasta los ciento treinta ataques contra objetivos serbios. A finales de febrero, Robert Gelbard, enviado especial de los Estados Unidos en la región, visitó Kosovo, llegando a la conclusión de que el UÇK era un grupo terrorista, tal y como defendían los serbios. Las autoridades de Belgrado se consideraron entonces legitimadas para actuar con mucha más dureza para reconquistar la región de Drenica, lo que conllevaría graves consecuencias.

El 28 de febrero, un coche con cuatro miembros del UÇK era atacado por la policía serbia en Likošane (región de Drenica). De inmediato aparecieron refuerzos guerrilleros y en la batalla, en la que intervino un helicóptero, murieron cuatro policías. Las fuerzas serbias contraatacaron ese mismo día empleando más helicópteros y blindados, de forma que podemos hablar ya de la primera batalla formal entre ambos contendientes, que concluyó con un saldo de veintiséis civiles muertos, incluida una joven de veintisiete años embarazada. Al parecer, diez miembros del linaje de los Ahmeti, un clan claramente partidario del UÇK, más un amigo de la familia, fueron asesinados a sangre fría tras ser obligados a tumbarse en el suelo.



Guerrilleros del UÇK



Palacio-castillo de Rambouillet.

bombardeados; si los albanokosovares tampoco aceptaban, serían abandonados a su suerte.

La delegación yugoslava estuvo encabezada primero por el viceprimer ministro de Serbia Ratko Marković y, a partir del día 13, por el propio primer ministro de dicha república Milan Milutinović. Milošević prefirió quedarse en Belgrado por miedo a ser detenido y porque no confiaba ya en unos intermediarios que sólo realizaban amenazas. Los albanokosovares, en cambio, fueron con todos sus pesos pesados, incluidos el presidente clandestino Ibrahim Rugova, más los líderes del UÇK Hashim Thaçi y Xhavit Haliti.

El Grupo de Contacto, integrado por miembros de los Estados Unidos, la Unión Europea y Rusia, representados respectivamente por Christopher Hill, Wolfgang Petritsch y Boris Majorski, fue el encargado de hacer la propuesta única, que se basaba en la concesión a Kosovo de una amplia autonomía. La provincia sería desmilitarizada y la guerrilla albanokosovar se desarmaría. Las discusiones se alargaron. La delegación albanesa al principio no aceptaba seguir bajo soberanía yugoslava; sin embargo, debido a las presiones se vieron obligados a aceptar. Para la delegación yugoslava el escollo estaba en la segunda parte del plan, que incluía el despliegue de tropas de la OTAN para verificar el desarme. Aceptar este punto implicaba una inaceptable pérdida de

10

Epílogo en Macedonia (2001-2015)

ANTECEDENTES

Cuando Macedonia alcanzó su independencia el 8 de septiembre de 1991, logró hacerlo de forma pacífica, evitando los dramáticos acontecimientos que se vivieron en otras partes de la federación yugoslava.

No obstante, aunque independiente, era una república pobre. Sin embargo, en los años sucesivos sus diversos gobiernos lograron mejorar el panorama económico de la república. Respecto a la composición étnica, en Macedonia, mayoritariamente habitaba por eslavos macedonios, siempre había existido una destacable minoría albanesa, en ocasiones inquieta sobre su futuro, pero que había procurado siempre mantener una posición pacífica, tanto antes como después de la independencia. Según el censo de junio de 1994, había 442.914 albaneses en la república, lo que



Mapa de los conflictos acaecidos en Macedonia en 2001.

Arben Xhaferi, un aliado del gobierno macedonio, criticaría inmediatamente el ataque.

De esta acción se responsabilizaría el grupo autodenominado Ejército de Liberación Nacional (en albanés, *Ushtria Çlirimtare Kombëtare*, con las siglas UÇK, que para distinguirse de su homólogo kosovar suele denominarse el UÇK macedonio). Sin embargo, los informes iniciales ofrecieron una información contradictoria sobre esta nueva guerrilla. Así, el presidente de Macedonia, Boris Trajkovski, afirmó que los rebeldes eran principalmente miembros del Ejército de Liberación de Kosovo infiltrados en su país. Varios funcionarios macedonios acusaron a su vez a la OTAN de no hacer lo suficiente para desarmar a los insurgentes albaneses e impedir su entrada en Macedonia. El UÇK macedonio, a su vez, divulgó un comunicado en



Helicóptero ruso Mi-17 del ejército macedonio, empleado en las acciones de 2001.

Durante el segundo día de ofensiva, las fuerzas macedonias continuaron moviéndose cuidadosamente al norte de Tetovo, consolidando su control de los pueblos que llevaban en poder de los rebeldes albaneses casi dos semanas. Después del ataque artillero y del asalto de la infantería y las fuerzas de seguridad macedonias, la mayoría de los insurgentes abandonaron sus posiciones para ocupar otras más al norte, en las montañas que se extienden hacia Kosovo.

El 28 de marzo de 2001, las fuerzas de seguridad macedonias lanzaron una segunda ofensiva, esta vez destinada a limpiar de insurgentes las posiciones situadas al este de Tetovo, en la aldea de Tanuševci. Durante esta segunda operación, las tropas macedonias atacaron las posiciones del UÇK cerca de las aldeas de Brest, Malino Malo, Gračani y Gošince, donde se habían producido enfrentamientos a comienzos de marzo, antes ya de los combates desarrollados alrededor de Tetovo.

El gobierno afirmó entonces que los guerrilleros huyeron al noroeste, hacia Kosovo, provincia que «utilizan como base de retaguardia». El 31 de marzo, el gobierno de Macedonia anunciaba el fin de su ofensiva, confirmando la muerte de una docena de guerrilleros. Estos, a su vez, también afirmaron haber matado al menos a una docena de policías de fronteras de Macedonia, cifra que fue negada

Bibliografía, documentales y webs

LIBROS

AGUIRRE ARANBURI, Xabier. *Yugoslavia y los ejércitos. La legitimidad militar en tiempos de genocidio*. Madrid: Los Libros de la Catarata, 1997.

BIANCHINI, Stefano. *La questione jugoslava*. Florencia: Giunti, 1999.

BLASKOVICH, Jerry. *Anatomy of deceit. An American physician's first-hand encounter with the realities of the war in Croatia*. Nueva York: Dunhill Publishing, 1997.

BOUGAREL, Xavier. *Bosnie. Anatomie d'un conflit*. París: La Découverte, 1996.