

BREVE HISTORIA DE LAS GUERRAS EN **ÁFRICA**

Óscar Corcoba Fernández



Colección: Breve Historia
www.brevehistoria.com

Título: *Breve historia de las guerras en África*
Autor: © Óscar Corcoba Fernández

Copyright de la presente edición: © 2019 Ediciones Nowtilus, S.L.
Camino de los Vinateros 40, local 90, 28030 Madrid
www.nowtilus.com

Elaboración de textos: Santos Rodríguez

Diseño y realización de cubierta: Universo Cultura y Ocio

Cualquier forma de reproducción, distribución, comunicación pública o transformación de esta obra solo puede ser realizada con la autorización de sus titulares, salvo excepción prevista por la ley. Diríjase a CEDRO (Centro Español de Derechos Reprográficos) si necesita fotocopiar o escanear algún fragmento de esta obra (www.conlicencia.com; 91 702 19 70 / 93 272 04 47).

ISBN edición impresa: 978-84-1305-089-8
ISBN impresión bajo demanda: 978-84-1305-090-4
ISBN edición digital: 978-84-1305-091-1
Fecha de edición: noviembre 2019

Impreso en España
Imprime: Servinform
Depósito legal: M-31822-2019

Para David Pires, mi otro hermano.

Para Higinio y Loli, no me olvido de quienes me han traído hasta aquí, a base de cafés con leche y mucho esfuerzo; y para Diego, el mejor hermano del mundo.
Gracias a los tres por ser mi absoluto todo.

Para el futuro de esta profesión, Paula Martínez,
por su recién sacado Grado en Historia.

Para Ana Escribano y Carlos Díaz, de mayor quiero ser un historiador tan bueno como vosotros dos
lo sois ahora.

Para el Club de los Hermenéuticos, Sevi, Rodri,
Luis, Taka, Toni, Ferrán, por ese duro camino hasta
convertirnos en historiadores y, lo más importante,
buenos amigos.

Índice

Prólogo	13
Nota del autor	17
Introducción	19
Capítulo 1. El inicio del siglo xx en guerra	27
Las guerras zulúes y la guerra de los Bóeres	27
Capítulo 2. Teatro africano de la Primera Guerra Mundial	53
África Oriental alemana	60
Campaña del África del Sudoeste Alemana	64
África Occidental	70
Capítulo 3. El período de entreguerras	73
Segunda guerra ítalo-etíope (1935-1936)	75

Capítulo 4. Teatro africano	
de la Segunda Guerra Mundial	79
Campaña de África Oriental Italiana	80
Campaña en África del Norte	81
Campaña de Túnez	84
Campaña del desierto	84
Campaña en el Marruecos	
franco-argelino, la Operación Torch	101
Batallas de la	
Campaña del África Occidental	102
Batalla de Dakar	103
Capítulo 5. El ocaso del dominio europeo:	
la influencia de la Guerra Fría	
y las independencias coloniales	105
Guerra de Independencia de Argelia	
(1954-1962)	114
Guerra de la independencia de Angola	
(1961-1075)	125
Guerra de Independencia de Mozambique	
(1964-1974)	138
Guerra del Sahara Occidental	
(1975-1991)	142
Capítulo 6. Las guerras civiles, la sangría africana ...	155
Primera guerra civil sudanesa (1955-1972)	
y segunda guerra civil sudanesa (1983-2005) ...	157
Guerra de Ifni (1957-1958)	163
Guerra civil de Rodesia (1964-1979)	166
Guerra civil de Nigeria	
o Guerra de Biafra (1967-1970)	174
Guerra de la franja de Agacher (1974 y 1984) ...	176
Guerra civil etíope (1974)	179
La guerra civil angoleña (1975-2002)	180

Guerra civil de Mozambique (1977-1992)	187
Guerra civil de Uganda (1981-1986)	190
Primera guerra civil liberiana (1989-1996) ...	193
Segunda guerra civil liberiana (1999)	198
Genocidio de Ruanda	199
Capítulo 7. Las guerras entre Estados	215
Guerra de Ogaden (1977-19789)	215
Conflicto entre Chad y Libia (1978-1987); la guerra de los Toyota	217
Guerra Uganda-Tanzania (1978-1979)	222
Primera guerra del Congo (1996-1997) y segunda guerra del Congo (1998-2003)	225
Guerra entre Etiopía y Eritrea (1998-2000)	242
Capítulo 8. El impacto de la guerra en el continente africano	245
Éxitos y fracasos de la comunidad internacional	245
El caso de Somalia	245
Sierra Leona y los diamantes de sangre	250
Los problemas heredados	252
El terrorismo yihadista	252
De la guerra asimétrica a la estrategia híbrida del Estado Islámico (DAESH) y Boko Haram	254
Impácto económico y neocolonialismo	255
Las armas y la desmilitarización de África	263
Conclusiones	269
Glosario de términos	277
Referencias bibliográficas y documentales	289

Prólogo

La historia de África ha sido una de las más eclipsadas por la historia occidental. Sin embargo, a pesar de que existan algunas monografías, pocas son tan atractivas como esta. El autor Óscar Corcoba Fernández ha conseguido realizar una obra que reúna los momentos bélicos más importantes de la África contemporánea. En esta se refleja la formación que ha obtenido a lo largo de los años en los que ha estudiado, conociendo bien los conflictos contemporáneos y desarrollando una labor como historiador que queda demostrada en este ensayo histórico. Gracias a la formación como historiador y arqueólogo en diferentes materias relacionadas con la diplomacia, la seguridad internacional o los conflictos bélicos en la actualidad, el autor es capaz de plasmar el reflejo de la historia beligerante del último siglo en un continente que ha marcado el devenir de las grandes potencias.

El presente ensayo es un claro reflejo de la formación del autor y de sus experiencias en el campo de la historia contemporánea de África. El recorrido que realiza es intuitivo, pues desarrolla el panorama bélico del continente africano desde los inicios del siglo xx hasta el final de la Guerra Fría y los conflictos posteriores a la descolonización de imperios como el británico o el francés. Uno de los puntos a reseñar son las batallas dentro del teatro bélico de las diferentes guerras que involucraron al continente africano. Desde la introducción, el autor desarrolla de forma teórica cuáles fueron las diferentes causas por las que se han desarrollado los conflictos en África. Los siguientes capítulos describen con gran calidad cómo fueron las guerras de principio de siglo y el desempeño de las potencias occidentales en ellas, destacando las guerras zulúes y la de los Bóeres como los conflictos con los que se iniciarán el siglo xx. Lejos de obviar el papel de África en el teatro de la guerra durante la Primera Guerra Mundial, Óscar Corcoba describe cuales fueron las campañas que se llevaron a cabo en la gran guerra. A favor de este ensayo es que no se obvie el panorama africano en el período de entreguerras, siendo la antesala de la Segunda Guerra Mundial en este territorio. Los siguientes capítulos los dedica a la explicación de las campañas y batallas memorables en el territorio africano durante el teatro de la Segunda Guerra Mundial para, después, dar paso a la explicación de la descolonización y las guerras de independencia que generaran unos estados propios africanos sin la influencia de los antiguos imperios. Lo interesante de este ensayo reside en las explicaciones que no siempre son tan conocidas y que tienen una repercusión enorme en la historia reciente de este continente. El desarrollo de las guerras civiles, los diferentes conflictos y genocidios producidos en África son descritos con un lenguaje claro que permite comprender cuáles fueron

los conflictos internos que sufrió el continente y los principales países que lo conformaban, como la guerra civil de Ifri, Mozambique o Uganda, así como el genocidio de Ruanda, del cual todavía se pueden observar algunas noticias referentes a ese acontecimiento. Óscar Corcoba termina con las guerras más recientes entre los estados africanos y con un capítulo dedicado al impacto de estos conflictos que ha desarrollado durante el ensayo, tocando temas de actualidad como la guerra híbrida del autoproclamado Estado Islámico y Boko Haram.

Óscar Corcoba Fernández culmina su obra con unas conclusiones que explican la importancia de los conflictos en el África contemporánea, sirviendo para interiorizar la totalidad de la obra. Asimismo, es de gran utilidad el glosario de términos y la bibliografía separada por capítulos, pues fomenta la búsqueda de información sobre el tema ya leído.

A modo de conclusión, se puede observar la calidad y el gran trabajo que ha realizado Óscar Corcoba Fernández a la hora de escribir este ensayo. No solamente se desprende la formación como historiador, sino también la de analista de conflictos actuales pues explica de manera ejemplar los conflictos de África en el siglo xx.

Nota del autor

Las estimaciones de bajas ocurridas por los conflictos en el continente africano durante el período que se describe son aproximaciones. La disparidad de las fuentes, la falta de datos oficiales de los Gobiernos, y la diferencia de criterios a la hora de calificar si una baja se produce por causa de un combate o derivada de este dificultan esta tarea.

Por todo ello se ha elegido un criterio conservador y, en la mayoría de los casos, las bajas están estimadas a la baja. Las fuentes consultadas para este estudio han sido las Naciones Unidas, ACNUR, Unicef, Oxfam, Cruz Roja Internacional, el victimario histórico militar de Re Militari, la USAF y los diferentes estudios citados en la bibliografía.

Las tablas económicas que aparecen en el libro a modo de gráficas se han elaborado a partir de la base de datos del diario *Expansión*, el cual es un diario económico

de información de mercados que actualiza sus bases de datos a diario, tanto las actuales como las históricas. Los cálculos económicos que se han realizado en este trabajo, para establecer comparativas del coste histórico, comparado al actual, se han basado en la evolución del IPC desde 1800 hasta la actualidad.

Los capítulos quinto y sexto del presente libro guardan una estrecha relación, ya que las independencias coloniales van a ser seguidas en muchos países por cruentas guerras civiles. Sin embargo, para realizar una correcta clasificación bélica, y siguiendo el eje cronológico, se ha decidido hablar, en un primer momento, de las guerras coloniales y, posteriormente, de las guerras civiles.

Introducción

La mayoría de conflictos regionales e interétnicos que acontecen en el siglo xx en el continente africano son resultado directo de la época del imperialismo colonial europeo del siglo xix. Pero ¿qué es el imperialismo? Este término implica la extensión de un país sobre otros. El país que conquista es la metrópoli, y las colonias son los territorios conquistados. Estas conquistas fueron realizadas gracias a la conjunción de diversos factores entre los que destaca la superioridad militar europea frente a las diversas tropas africanas.

Las causas del colonialismo europeo del siglo xix son muy diversas, pero podemos resumirlas en:

Factores económicos:

Se busca la creación de colonias como mercados y espacios en los que la metrópoli pueda invertir sus capitales sobrantes, colonizando territorios ricos en materias primas que abastecían las industrias de los países ricos.

Una vez los productos estaban terminados, se llevaban de nuevo a las colonias, donde eran vendidos a un alto precio. Los Gobiernos metropolitanos en raras ocasiones fomentaron las industrias de los territorios que dominaban.

Factores políticos:

Se conquistan lugares estratégicos con el fin de controlar rutas marítimas o terrestres. Sería el caso de El Cabo o la India para el Imperio Británico. Además, poseer un gran imperio colonial significaba el aumento de prestigio de un país a nivel internacional y el fortalecimiento del orgullo nacional.

Factores demográficos:

El crecimiento de la población europea encontró una vía de escape en la emigración hacia las colonias, aminorando los problemas de paro y malestar en las metrópolis. Los Gobiernos dirigían estos flujos para aliviar problemas como el crecimiento urbano, que solía derivar en la superpoblación de los barrios obreros.

Factores ideológicos:

La importancia de las ideologías racistas (el hombre europeo se cree superior en todos los ámbitos: científico, técnico, sanitario, militar, etc.), en el siglo XIX en Europa va a tener un tremendo impacto en el continente africano durante el siglo XX, no solo durante la época imperialista, sino también después de que estas se independizaran del dominio occidental. Como caso más emblemático hemos de mencionar el *apartheid* en Sudáfrica, vigente de manera oficial desde 1948 hasta 1992.


El colonizador europeo acudió a África y al resto del globo con la clara misión de civilizar; y la curiosidad científica europea dio lugar a la creación de sociedades geográficas, las cuales realizaron expediciones científicas por todo el planeta. Además, los emigrantes, exploradores y misioneros transmitieron la civilización europea fuera de sus fronteras.

Gran Bretaña y Francia fueron las principales potencias coloniales europeas durante el siglo XIX. En 1800 el 35 % del planeta dependía de países europeos y de Estados Unidos, en 1914 este porcentaje se había incrementado hasta el 84 % del territorio mundial.

En 1830 el Reino Unido conquistó la India, joya de la corona del Imperio británico, y Francia emprendió la conquista de Argelia. El proceso se aceleró a partir de 1870, cuando las potencias se repartieron el mundo, y en 1885, en la Conferencia de Berlín se acordó el reparto de África entre los países europeos. En Alemania durante el año 1884, Bismarck dio vía libre a empresarios alemanes, a los que permitió ocupar Togo, Camerún, África Oriental (Tanzania) y África Occidental (Namibia). Aunque el Imperio alemán nunca llegó a prestar la misma atención a sus colonias que los británicos y los franceses, Bismarck reclamaría un lugar bajo el sol, es decir, participar en el reparto de África. Bismarck convocó en 1884 la Conferencia de Berlín, que se celebraría al año siguiente, con el fin de poner un orden en la explotación de África y reclamar colonias para sí. Desde el punto de vista del Gobierno alemán, la conferencia fue un éxito que terminó de consagrar a Alemania como el gran árbitro de Europa.

En esta conferencia se lograron acuerdos internacionales de envergadura, como la libertad de navegación por los ríos Níger y Congo para los países coloniales, la libertad de comercio en el Congo y el derecho a la ocupación efectiva del continente africano por parte de los países europeos. En el reparto de África se estipuló que Francia ocuparía un enclave en Somalia (Djibouti) y avanzaría por el interior de África Occidental hasta comunicar esta región con Argelia y el norte del Congo.

Gran Bretaña ocuparía colonias sueltas en África occidental, Gambia, Sierra Leona, Costa del Oro (Ghana), y se adentraría por Nigeria enfrentándose a los alemanes y los franceses. En la parte oriental ocuparían



Bismarck lidera el reparto de África

parte de Somalia (1884), Kenia (1885) y Uganda (frente a Francia, esta última en 1894). En Sudán enviarían al general Gordon (ver capítulo 1) para apoyar la retirada de los egipcios frente a El Mahdi, si bien sería cercado y asesinado cerca de Jartum sin lograr el control efectivo de la zona (no se conseguiría hasta 1898 gracias al general Kitchener).

Italia, por su parte, buscaba prestigio, por lo que se adentró en 1882 en puertos del mar Rojo y desde 1889 hacia el interior, ocupando Eritrea, formando un protectorado allí e intentando la infructuosa conquista de Abisinia (fracaso en Adowa en 1896 frente al rey Menelik). Finalmente cumplió este objetivo durante la dictadura de Mussolini en 1939.

A principios del siglo xx, en África solo Liberia y Abisinia eran Estados independientes. En Asia, el Imperio otomano, Persia y el Imperio chino estaban sin conquistar,

pero muy controlados por Occidente. El Imperio británico fue el mayor imperio colonial, ocupando treinta y tres millones de kilómetros cuadrados, con 450 millones de habitantes. El momento de mayor esplendor coincidió con el reinado de la reina Victoria I (1837-1901). Poseyó colonias en todo el mundo y puntos estratégicos como Gibraltar, Suez, Hong Kong, la India y El Cabo en Sudáfrica, lo cual permitió que el Imperio británico controlase las rutas comerciales más importantes del mundo.

Desde 1869, el canal de Suez (que en su momento costó diecisiete millones de libras) permitía ahorrar más de ocho mil kilómetros en la ruta comercial entre Londres y la India. Se vio cumplido así el sueño del faraón Seti I y su hijo Ramsés II, que abrieron un canal en el siglo XIII a. C., aunque sus excavaciones se llenaban siempre de arena. Por su parte, el Imperio francés fue la segunda potencia, con diez millones de kilómetros cuadrados y cuarenta y ocho millones de habitantes. El Imperio francés ocuparía tierras en el norte y oeste del continente africano, además de Madagascar y en la península de Indochina en Asia. La gran rivalidad entre los imperios británico y francés estuvo presente durante toda la carrera colonial y dio lugar a enfrentamientos continuos, como por ejemplo el incidente de Fachoda en 1898. Ambos países, bajo la idea de construir una línea continua de ferrocarril que uniera todas sus posesiones en el continente, chocaron en esta localidad situada en el actual Sudán del Sur. Los franceses tuvieron que retirarse para evitar un enfrentamiento con lord Kitchener, el cual, sin duda, habría supuesto la guerra con los británicos.

A parte de los ya mencionados, encontramos en el mapa del mundo imperios más pequeños, como lo fueron el belga (su posesión más preciada fue el Congo belga), el alemán (destacando África del Sudoeste y Tanganika) y el italiano (Trípoli, Eritrea y Somalia). Caso especial

fue el de Rusia, que completó su expansión hacia el este, ocupando Siberia y llegando por el Sur hasta la India. Se estableció el Estado tapón de Afganistán entre rusos y británicos. Estados Unidos ocupó Filipinas y Puerto Rico, y controló Cuba. Japón anexionó Corea, Formosa (Taiwán) y estableció un protectorado en Manchuria.

La administración política de estas zonas coloniales en el continente africano estuvo dividida en diferentes categorías según fuesen los territorios:

1. Colonias productivas: aquellas que tenían una dependencia directa del Gobierno metropolitano.
2. Colonias estratégicas: puntos clave de unión con la metrópoli, como Gibraltar, Malta, Singapur... respecto a Gran Bretaña.
3. Colonias de prestigio: aquellas relacionadas con la imagen exterior del país, caso de Francia e Italia en el norte africano.
4. Dominios: lugares con predominio de población europea y con cierto grado de autogobierno; una minoría blanca lo controla todo. Los casos más destacados son Argelia, Túnez, Sudáfrica, Rodesia, las tierras altas de Kenia, Angola y Mozambique.
5. Protectorados: en este tipo de colonia, la administración la ejercía un Gobierno local indígena paralelo a otro metropolitano que lo controlaba, y además se encargaba de la política exterior del protectorado.
6. Territorios metropolitanos: eran los territorios que jurídicamente se consideraban iguales a la metrópoli.
7. Mandatos: estos territorios fueron creados por la Sociedad de Naciones durante 1919 para

administrar territorios dependientes de países derrotados en la Primera Guerra Mundial.

8. Áreas de influencia política: relación entre países independientes políticamente pero entre los que existe una potencia hegemónica frente a la otra a través de tratados, caso de Portugal respecto a Inglaterra o la situación balcánica.

En cuanto a la administración económica, se pasó de concepciones mercantilistas a una profundización en la explotación, con dos variantes:

- a. Colonias de poblamiento: establecimiento permanente de población que domina sobre la indígena (forman los llamados «dominios»).
- b. Colonias de explotación: la población es en su mayoría de origen indígena, si bien los colonizadores se instalaban para controlar recursos. Ámbitos geográficos de dependencia económica: fue el caso de las colonias portuguesas, de Argentina ante Gran Bretaña, o de China frente a un conglomerado de potencias.

1

El inicio del siglo xx en guerra

LAS GUERRAS ZULÚES Y LA GUERRA DE LOS BÓERES (1899-1902)

El Gobierno de Gran Bretaña bajo la reina Victoria se ha percibido siempre popularmente como un período de paz y de esplendor solamente alterado por guerras y conflictos que ocurrían lejos de Londres. Actualmente esa visión del expansionismo del Imperio británico se ve desde una perspectiva bastante más brutal y represiva, pero no cabe duda de que la reina Victoria supo ganarse la lealtad incondicional del ejército con sus acciones. Entre otras medidas, creó la Cruz Victoria como máximo reconocimiento al valor y la entregaba personalmente a sus soldados.

La industria en Gran Bretaña sufrió un importante despegue a lo largo de todo el siglo XIX y, por lo tanto, buscó inundar el mercado con productos, tanto el



Isandlwana, por Alphonse de Neuville (1880)

Once días después de iniciarse la guerra, aproximadamente veinte mil zulúes (equivalente a treinta y cinco regimientos británicos de la época) atacaron una columna del ejército británico compuesta por mil ochocientos soldados en Isandlwana. Para muchos, el mayor desastre militar de la época colonial británica. Algunas fuentes señalan que el ejército zulú estaba compuesto por veintidós mil quinientos hombres. En cualquier caso, siempre se señala que superaba los veinte mil. Los británicos acamparon en este emplazamiento, un lugar en campo abierto que no fortificaron, confiando en su armamento y organización superior.

Los zulúes estaban armados con lanzas de punta de hierro, escudos de piel y algunas armas de fuego. Las tropas británicas portaban fusiles de retrocarga Martini-Henry, dos cañones de setenta y seis milímetros y una batería de cohetes Hale. La brecha tecnológica queda más que patente, pero la diferencia de dieciocho mil doscientos soldados (11 a 1) marcó el asalto cobrándose la vida de mil trescientos soldados del 24.º Regimiento británico de infantería, y aproximadamente mil soldados del ejército zulú.



Rifle Martini-Henry, modelo 1871

Según una carta de la guerra zulú escrita por el sargento J. Coffey, 2.º batallón, 24.º Regimiento de Infantería, a Jacob Edwards, cuyo hermano cayó en Isandlwana:

Mencioné que perdimos nuestros kits de campamento y todo lo que poseíamos para que pueda ver que no estamos en un buen estado, desde el 22 de enero no hemos tenido un cambio de ropa ni nos hemos quitado la ropa, los cinturones o las botas. Puede parecer absurdo, pero es un hecho positivo que estuviéramos estacionados en una granja con el cielo como techo. Y húmedo o seco, tenemos que mantenernos, ya que estamos realmente en un estado deplorable. Las muertes por frío y otras enfermedades son de ocurrencia diaria. No podemos movernos hasta que obtengamos refuerzos de Inglaterra, que espero que salgan antes de que obtengan esto. Tenemos que permanecer a la defensiva día y noche, ya que hay alrededor de veinte mil enemigos rodeándonos, hemos hecho una especie de fortaleza aquí, por lo que estamos bastante seguros en este momento, pero no debemos salir hasta que recibamos refuerzos de casa.

La carta está escrita con tinta en dos hojas de papel dobladas, ocho lados en total, y fechada en «Zulu Land, Sudáfrica, 28 de febrero de 1879», con un sobre dirigido al señor J. Edwards, en Hackney, Londres, en cuyo



La defensa de Rorke's Drift, por Alphonse de Neuville (1880)

reverso figura un sello de fecha de Natal 3 de marzo de 1879 y dos sellos de Londres para abril de 1879.

El mismo día a escasos diez kilómetros de distancia, las fuerzas zulúes y británicas chocaron en Rorke's Drift, donde ciento cincuenta soldados británicos defendieron una pequeña cabaña de madera, que era utilizada como hospital, del ataque de cuatro mil guerreros zulúes.

Según el testimonio del soldado raso Alfred Henry Hook en su relato publicado en *The Royal Magazine*:

No necesito decir que estábamos usando Martinis, y los fusiles finos también. Pero hicimos tantos disparos que se calentaron y el latón de los cartuchos se ablandó, y el resultado fue que los cartuchos se pusieron muy sucios y la cámara de los cartuchos se atascó. Mi propio rifle se atascó varias veces y tuve que trabajar con la vara del ariete hasta que la quité (la suciedad). Utilizamos la vieja bayoneta de tres [...], armas finas, pero algunas eran de muy mala calidad y estaban torcidas o dobladas [...] al final de la pelea se dieron algunos empujes terribles, y vi a zulúes muertos atrapados en el suelo por bayonetas que los atravesaban.



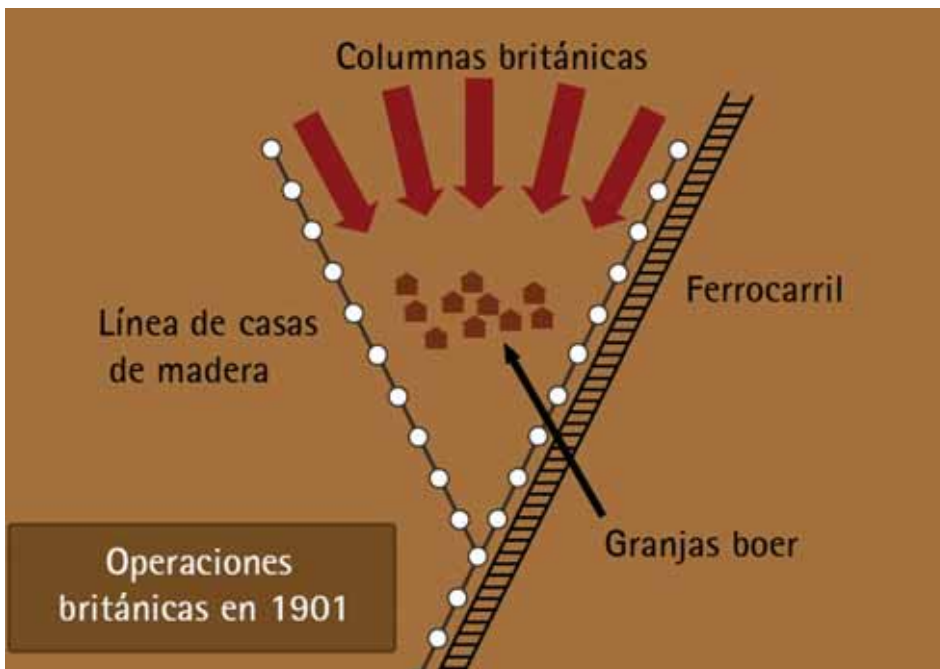
Churchill, el primero por la derecha, detenido en Pretoria

Churchill llegó a Pretoria como parte de un convoy de prisioneros británicos. En sus anotaciones sobre la guerra bóer escribió:

Al bajar del tren me encontré en medio de los soldados y aproveché la oportunidad para decirles que no se rieran ni sonrieran, sino que dieran la apariencia de hombres serios, preocupados por la causa por la que luchaban [...] más tarde los soldados fueron encerrados en un hipódromo convertido en campo de concentración; los oficiales fueron a la cárcel en la que habían convertido las escuelas modelo del Estado.

Sobre las condiciones del cautiverio también declaró:

El Gobierno de Transvaal proporcionaba una ración diaria de carne y otros alimentos, y a los presos se les permitía comprar en la tienda de un tal Mr. Boshof prácticamente todo lo que se les ocurriera, excepto bebidas alcohólicas.



Las operaciones de cerco a los bóeres en 1901.
Elaboración propia.

sistema de aviso efectivo: todos los días tenían que llamar; en caso de no hacerlo, se enviaba un tren blindado al puesto que no había tenido comunicación para averiguar qué había ocurrido.

Esto fue seguido por una serie de unidades que tenían la intención de arrinconar a los bóeres. Las operaciones produjeron principalmente un gran número de familias bóer desplazadas y que ya no podrían continuar dando apoyo a sus combatientes. Estos refugiados fueron enviados a campos centrales, más tarde conocidos como campos de concentración alrededor de Sudáfrica, unos cuarenta al principio y unos ciento diez al final. Había dos tipos de población en estos campos, que no tenían que estar necesariamente separados. Al principio se fundaron campos en los núcleos principales: Pretoria, Johannesburgo, Krugersdorp, Middelburg, Potchefstroom, Rustenburg, Heidelberg, Standerton, Pietersburg, Klerksdorp y Volks

2

Teatro africano de la Primera Guerra Mundial

Como hemos mencionado anteriormente, durante la segunda mitad del siglo XIX el continente europeo alcanzó la cúspide de su poder. Todos los países que lo componían se lanzaron a una competición por la posesión del mayor número de tierras posible. Las dos grandes potencias de este período sin duda van a ser Gran Bretaña y Francia, que ocuparon gigantescas áreas en Asia, el Pacífico y el continente africano. El reparto estuvo relacionado con la fuerza de cada uno de los países implicados y será una de las causas que hará saltar por los aires el orden internacional en 1914 cuando estallase la Primera Guerra Mundial. La Primera Guerra Mundial puso fin a la organización del mundo del siglo XIX; sin embargo, el conflicto mundial se fraguó durante más de cuarenta años, pues ya desde 1870 se empezaron a formar dos bloques militares.

Tras la unificación, en 1871, Alemania se convirtió en una potencia gracias a la política del canciller Otto



El reparto de África en 1914. Elaboración propia.

perder el que ya tenía. Mientras Alemania quería extender la guerra por todo el mundo, Gran Bretaña quería desesperadamente limitarla. Maurice Hankey, secretario del Comité de Defensa del Imperio británico era consciente de que la extensión territorial del imperio era el talón de Aquiles de Gran Bretaña y advirtió del peligro de que Alemania lo utilizase para distraerles de su esfuerzo de guerra, llegando a declarar que «las tropas no deben dedicarse a operaciones menores en perjuicio de su concentración en el teatro de operaciones principal y en la seguridad de sus rutas comerciales». Alemania había llegado tarde al juego de los imperios, pero en 1900 poseía Togolandia, Camerún, África del Sudoeste Alemana (actual Namibia) y África Oriental Alemana (Tanzania). También poseía

3

El período de entreguerras

La época de entreguerras (1918-1939) está marcada, como hemos dicho antes, por la aparición de nuevos regímenes políticos y una abrupta mejora de la sociedad debido a la aparición de medios de comunicación de masas y la progresiva incorporación de la mujer al mundo laboral, que después de su participación en la Primera Guerra Mundial reclamaba un nuevo espacio. Es un período que no está exento de grandes altibajos económicos, pues la recuperación de los felices años veinte se vio frenada con el *crack* de la Bolsa de Nueva York en 1929, el cual causó una grave crisis mundial, que originaría grandes tensiones internacionales.

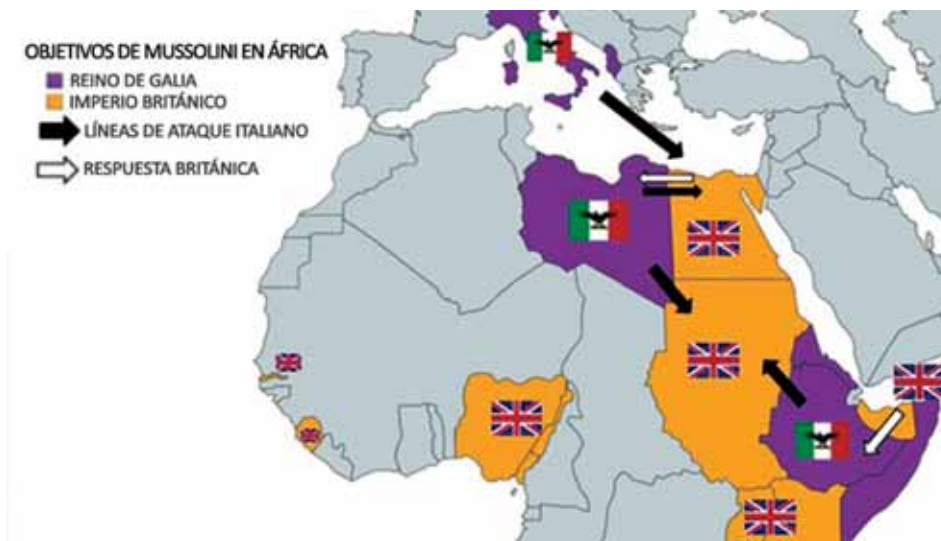
Los nuevos sistemas políticos estrella serán la Rusia soviética, la Alemania nazi, la Italia fascista y, en menor medida, el régimen franquista inspirado en los dos anteriores.

4

Teatro africano de la Segunda Guerra Mundial

La Segunda Guerra Mundial fue resultado de la creciente radicalización política y social de la época de entreguerras, que llevó a una fuerte tensión en la política internacional. El detonante fue, sin duda, la expansión militar de la Alemania nazi. Frente al nazismo y sus aliados lucharon las democracias occidentales y la Unión Soviética en varios frentes: Europa, el Pacífico y el Norte de África.

Alemania inició un proceso expansivo en Europa, aceptado por el resto de las potencias europeas, en un intento de evitar una nueva guerra mundial. Esta política fue conocida como política de apaciguamiento, que demostraría a la larga ser un absoluto fracaso. En marzo de 1938, después del Anschluss, Alemania ocupó Austria, así como la región de los Sudetes en Checoslovaquia, en la que vivían tres millones de alemanes. En septiembre se reunieron Hitler y Chamberlain, el primer ministro británico, aceptando este la cesión de los



Presiones italianas y británicas en las colonias africanas.
Elaboración propia.

en manos británicas, podría crear una vasta franja de territorios controlados por Italia. Parecía una campaña sencilla, pues Italia superaba a las fuerzas británicas diez a uno. El control italiano del Mediterráneo obligaba a los británicos a utilizar la ruta de El Cabo como único medio para enviar refuerzos. En los frentes del sur, las fuerzas italianas de Eritrea y Abisinia ascendían a doscientos mil hombres que podían empujar hacia el oeste de Sudán a los nueve mil soldados que se encontraban destacados allí, o bien hacia el sur para atacar a los ocho mil soldados británicos estacionados en Kenia.

El 13 de septiembre de 1940, Mussolini invadió Egipto desde Libia (el ejército italiano en Libia constaba de 300 000 hombres, mientras que las fuerzas británicas destacadas en Egipto no superaban los 36 000) y tomó la pequeña ciudad costera de Sidi Barrani. Seis divisiones italianas se encargaron de tomar el emplazamiento y de fortificarse en la ciudad. Las fuerzas italianas incluían 80 000 hombres y 120 tanques, mientras que los británicos disponían de 35 000 hombres y 270 tanques. Los



El avance de Rommel sobre Gazala y Tobruk, 1942.
Elaboración propia.

combate italianas, atacó a finales de mayo de 1942. Una vez más movió sus blindados alrededor de las tropas británicas en una maniobra de flanqueo y se plantó detrás de las posiciones británicas. En respuesta, el general Ritchie dio una orden contradictoria y lanzó la consigna Freeborn: la 1.^a división sudafricana y la 50.^a inglesa tenían que evacuar sus posiciones en el frente norte de Gazala para retirarse hacia Tobruk y avanzar hacia la frontera de Egipto.

Sin embargo, los británicos estaban preparados e intentaban a su vez flanquear a Rommel. La lucha se prolongó durante tres semanas, hasta finales de junio de 1942. Las fuerzas del VIII Ejército británico no podían aguantar el ataque combinado alemán. El Afrika Korps pasó con una arrolladora fuerza sobre los carros de combate ingleses. Rommel podía controlar ahora toda la franja de desierto desde Bir Hakeim hasta Tobruk. Los británicos finalmente se vieron obligados a retirarse y, tres días después, los alemanes invadieron las posiciones aliadas. Disponer de Tobruk como base de operaciones significaba para Rommel y para el Eje la posibilidad de avanzar en operaciones futuras hacia El Cairo, Alejandría y, posteriormente, el cercano Oriente y el golfo Pérsico.



El tanque M4 Sherman en el Museo de América
Fuente: Leonard Zhukovsky.

mediterránea, en la que los grandes cinturones de campos de minas son cubiertos por la artillería¹.

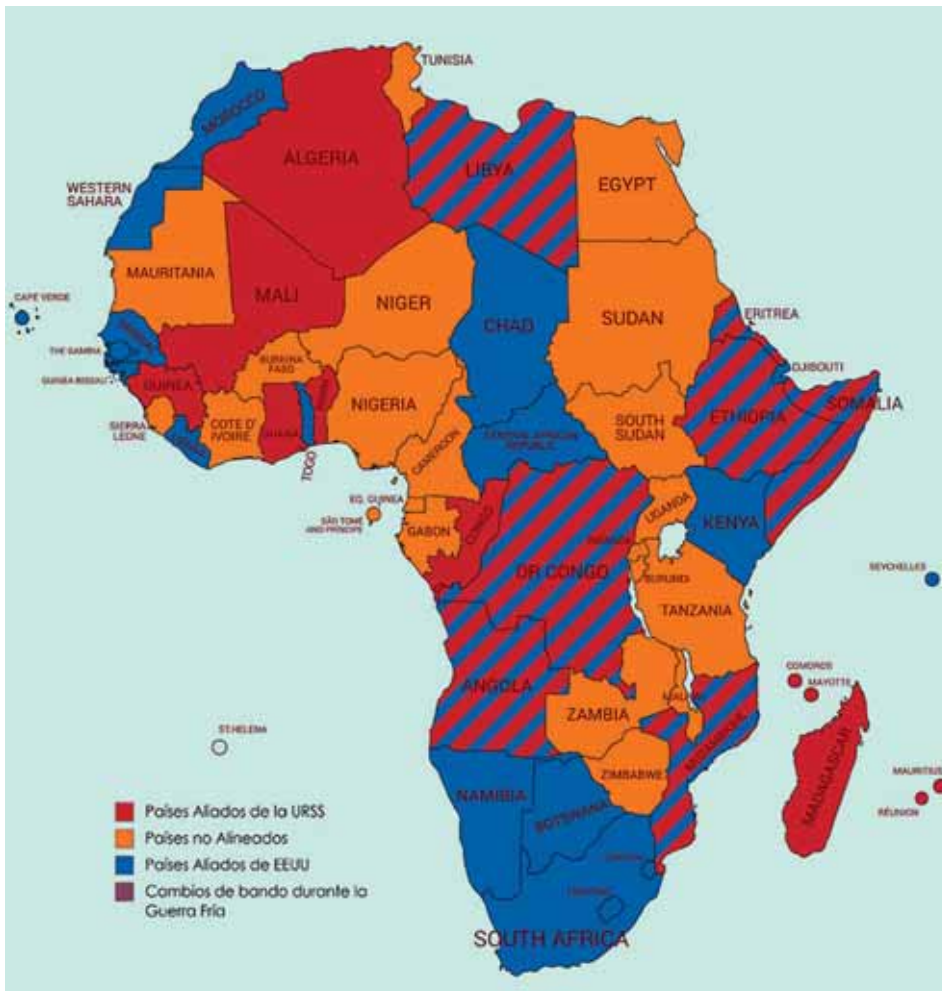
La división de Panzers de Rommel se mantuvo como reserva móvil para cortar cualquier penetración de los Aliados. Montgomery era consciente de que era una barrera defensiva muy potente y de que no le resultaría posible flanquearla. Su única opción consistía en atravesar directamente por el centro las defensas del Eje. Cuenta con el reciente apoyo de Estados Unidos, los cuales habían enviado los nuevos tanques M3 Lee y M4 Sherman, provistos de cañones de 75 milímetros.

¹ Se colocan campos de minas en el suelo. Cuando el ejército enemigo tiene que avanzar por esas secciones de terreno, se ve obligado a frenar para desminar el campo. La artillería cubre el terreno, lanzando bombardeos sobre unidades que no se pueden mover, o que lo hacen muy lentamente, y por ello sufren elevadas bajas.

5

El ocaso del dominio europeo, la influencia de la Guerra Fría y las independencias coloniales

Al finalizar la Segunda Guerra Mundial se hizo patente el antagonismo político, ideológico y económico entre las superpotencias. El concepto de Guerra Fría fue un término creado por Herbert Swope y Bernard Baruch en 1946 para designar la situación de post-guerra. La Guerra Fría fue el período que transcurrió entre el final de la Segunda Guerra Mundial (1945) y la desaparición de la Unión Soviética (1991). Este estado de guerra se hizo oficial a raíz del anuncio de la Doctrina Truman (1947), por la cual Estados Unidos se comprometía a frenar la expansión del comunismo. La respuesta soviética se sintetizó en la Doctrina Jdanov (1947), que contemplaba el mundo dividido en dos bloques antagónicos. De esta forma el mundo quedó



El tablero de alianzas durante la Guerra Fría en África.
Elaboración propia.

La guerra económica fue, junto a la acción psicológica, el otro gran pilar en que se fundamentó la acción en la Guerra Fría, sin que se pueda establecer una clara separación entre ambos, los cuales se complementaban y desarrollaban paralelamente. Unos buenos resultados en el enfrentamiento económico, facilitarían la acción psicológica y una desmotivación psicológica del enemigo permitiría un mejor logro de los objetivos económicos marcados en la Guerra Fría.



El Imperio británico en 1921

lucha. El FLN (Frente de Liberación Nacional, 1954) sería el protagonista de la independencia con numerosos apoyos internacionales (incluida la simpatía de las Naciones Unidas). En 1962 obtuvo la independencia.

En cuanto a la llamada África negra, el Imperio británico buscó la independencia generalmente de forma pacífica, intentando integrar a los países recién independizados en la Commonwealth. Para los británicos, el proceso de descolonización supuso pérdidas territoriales enormes; en 1921, en la cúspide de su poder, habían conseguido controlar en el continente africano África del Sudoeste, parte de la Unión Sudafricana (actual Namibia), Ascensión (Santa Elena, Ascensión y Tristán de Acuña), Botsuana, Lesoto, la Togolandia británica (parte de la actual Ghana), amplias zonas de Camerún y Nigeria, Ghana, Egipto (y zonas de la actual Gaza), Gambia, Kenia, Mauricio, Nigeria, Malawi, Sierra Leona, parte de Somalia, Zambia, Zimbabue, Seychelles, Sudán, Tanzania, Uganda y la actual Sudáfrica.




Gran Bretaña intentó seguir siempre el mismo proceso. Primero, dotar a las colonias de un «Gobierno



Los generales del Putsch de Argel, los generales Zeller, Jouhaud, Salan y Challe



Información del intento de golpe en Argelia. Fuente: Diario *France Soir*.

Participantes en la guerra de independencia de Angola			
Unión Soviética	Estados Unidos	China	Portugal
			
Participaron principalmente	Participaron principalmente	Participaron principalmente	Participaron principalmente
MPLA	FNLA	UNITA	Sudáfrica
Cuba	Zaire	FLEC	
Con el apoyo de	Con el apoyo de	Con el apoyo de	Con el apoyo de
Libia			Rodesia
Somalia			
Egipto			
República del Congo			
Argelia			
Túnez			
Tanzania			
Guinea			
Alemania del Este			
Yugoslavia			



El avance de Sudáfrica y el FMLA en Angola. Fuente: Elaboración propia.

portugués, *Movimento Popular de Libertação de Angola*), el Gobierno cubano envió instructores militares. El 3 de noviembre, tomando como base el territorio de Angola ocupado en agosto, el ejército regular de Sudáfrica realizó el primer ataque contra el personal del centro de instrucción para reclutas de Benguela. Este ataque se produjo en los pueblos de Koporolo y Kalvita. Los instructores cubanos lucharon junto con los angolanos frente a una fuerza muy superior. Ante la imposibilidad de rechazar el ataque, los defensores quemaron los almacenes de Benguela para que no cayeran en manos enemigas. El






Ilyushin II-18 de la aviación cubana. Fuente: Ecured.

ciudad que está en el extremo este de Angola, junto a la frontera con Zaire, comienza la línea del ferrocarril, que se extiende mil doscientos kilómetros por Angola. Los nuevos refuerzos de Cabinda permitieron enviar, por vía aérea, a la ciudad de Henrique de Carvalho, dos batallones para apoyar la defensa del ferrocarril.

El abastecimiento de las fuerzas que combatían en el frente este se llevó a cabo con la aviación cubana, mediante el avión Ilyushin II-18, que realizaba un recorrido de mil ochocientos kilómetros de distancia.

Para esta misión en el frente, este aparato llegó a realizar cuarenta y cinco vuelos continuos. Los combates para defender la línea de ferrocarril se prolongaron. Durante los combates por el control ferroviario, el puente internacional que une a Zaire con Angola resultó destruido, y los angoleños consiguieron controlar una franja de ochenta kilómetros de las vías férreas. En el frente del norte, se siguió la ofensiva hacia Negage y Carmona; una columna mecanizada se trasladó desde el frente sur hasta el frente

fundadores en 1948 de la OTAN, consiguió frenar el apoyo internacional; aun así, Lisboa se vio obligada a desplegar 73 000 soldados en territorio mozambiqueño.

Guerra de independencia Mozambique	
Unión Soviética	Estados Unidos
 	
Participaron principalmente	Participaron principalmente
FRELIMO	Portugal
Con el apoyo de	Con el apoyo de
Egipto	Rodesia
Cuba	Sudáfrica
Libia	Israel
	Reino Unido
	Malawi

En plena Guerra Fría, los mozambiqueños hubieron de mirar a la otra gran superpotencia, la Unión Soviética, y a su aliada, la República Popular China. Samora Machel, padre de la independencia de Mozambique, reconoció la ayuda de estos dos países, reconociendo que eran «los únicos que realmente nos ayudarán [...]. Ellos han luchado con armas y todo lo que han aprendido es relevante para ser usado por Mozambique». El bloque comunista mandó asistencia militar en 1972 en forma de baterías de cohetes de artillería de 122 milímetros, así como asesores militares. Cuba, al igual que en la Guerra de independencia de Angola, mandó asesores militares, equipamiento y desplegó unidades militares sobre el terreno.



Paracaidistas portugueses saltando de un Alouette III de las fuerzas aéreas de Portugal



Helicóptero Alouette III de las fuerzas aéreas de Portugal.
Fuente: Pedro Aragão.



Un T-55A polaco en el Museo Militar de Poznan

más grandes del norte de África, Fosfatos de Bucraa, S. A. (Fos Bucraa o Fosbucraa).

Durante la firma de los Acuerdos de Madrid se incluyeron varios anexos de carácter secreto. Entre estas medidas económicas que no se hicieron públicas hasta 1977 figuraba la cesión de un 65 % de Fosbucraa al Gobierno de Marruecos. Fosbucraa pasó a estar entonces en manos de la OCP (*Office Chérifien des Phosphates*), que mantuvo en sus puestos a los trabajadores españoles que estaban en la planta de extracción, ciento veintinueve, que junto a los marroquíes se estima que lograban extraer mil cien toneladas de fosfatos al día. Fosbucraa tenía la cinta transportadora de materiales más grande del mundo, que iba desde el yacimiento hasta el puerto y la zona comercial de El Aaiún superando los cien kilómetros de longitud y que hoy en día sigue vigente.

Las FAR tenían desplegadas unidades militares a lo largo del recorrido para intentar evitar los ataques del Frente Polisario, que normalmente no se producían en Bu Craa, sino en posiciones alejadas de la zona de extracción. Los expertos han calculado que, entre los años 1975 y 2006, se pudo haber extraído de Bu Craa un total de



El triángulo de oro y los ataques del Frente Polisario.
Fuente. Elaboración propia.

años, en un hospital de Las Palmas de Gran Canaria por la explosión de una mina colocada por el Frente Polisario en un tramo de carretera de El Aaiún; también resultó herido José Antonio Timor Domínguez, de veintinueve años, natural de Cáceres. De este modo quedó claro que el Frente Polisario había optado por la guerra de guerrillas para atacar sobre todo la economía marroquí.

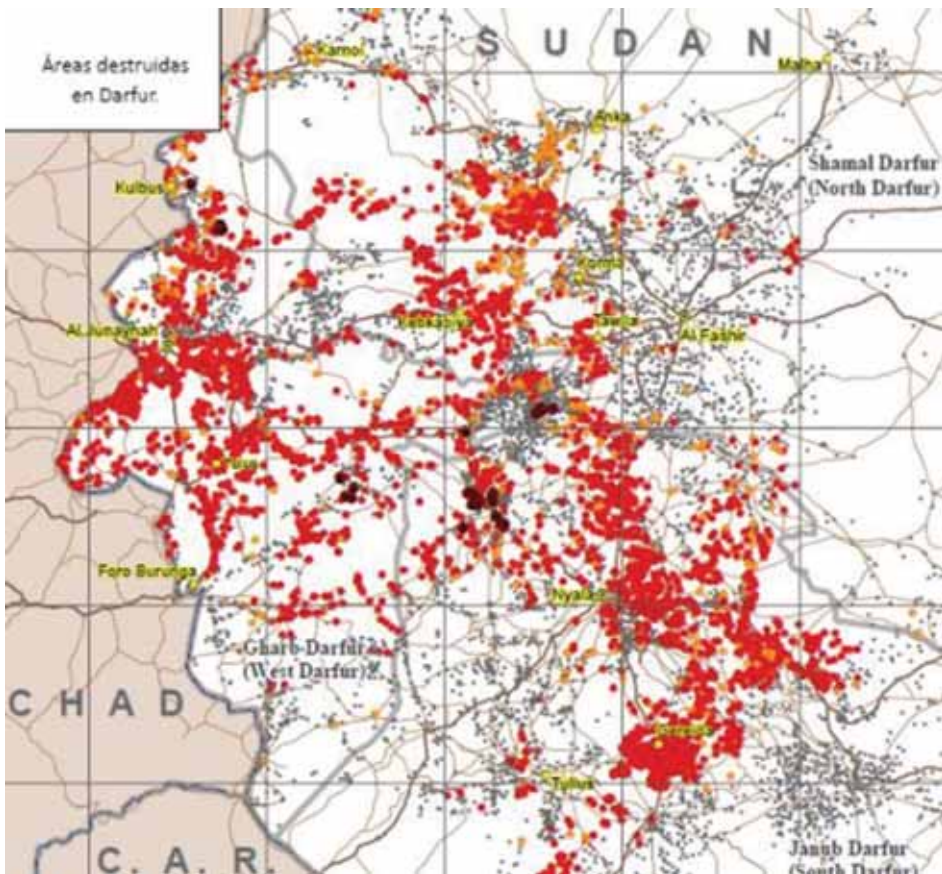
Tras tres años de intensos enfrentamientos armados, el ejército de Marruecos no conseguía derrotar al Frente Polisario, al que la guerra de guerrillas y de desgaste le estaba funcionando perfectamente. En 1981 con ayuda de capitales americanos y franceses, Marruecos empezó la construcción de un muro de 2500-2800 kilómetros

6

Las guerras civiles, la sangría africana

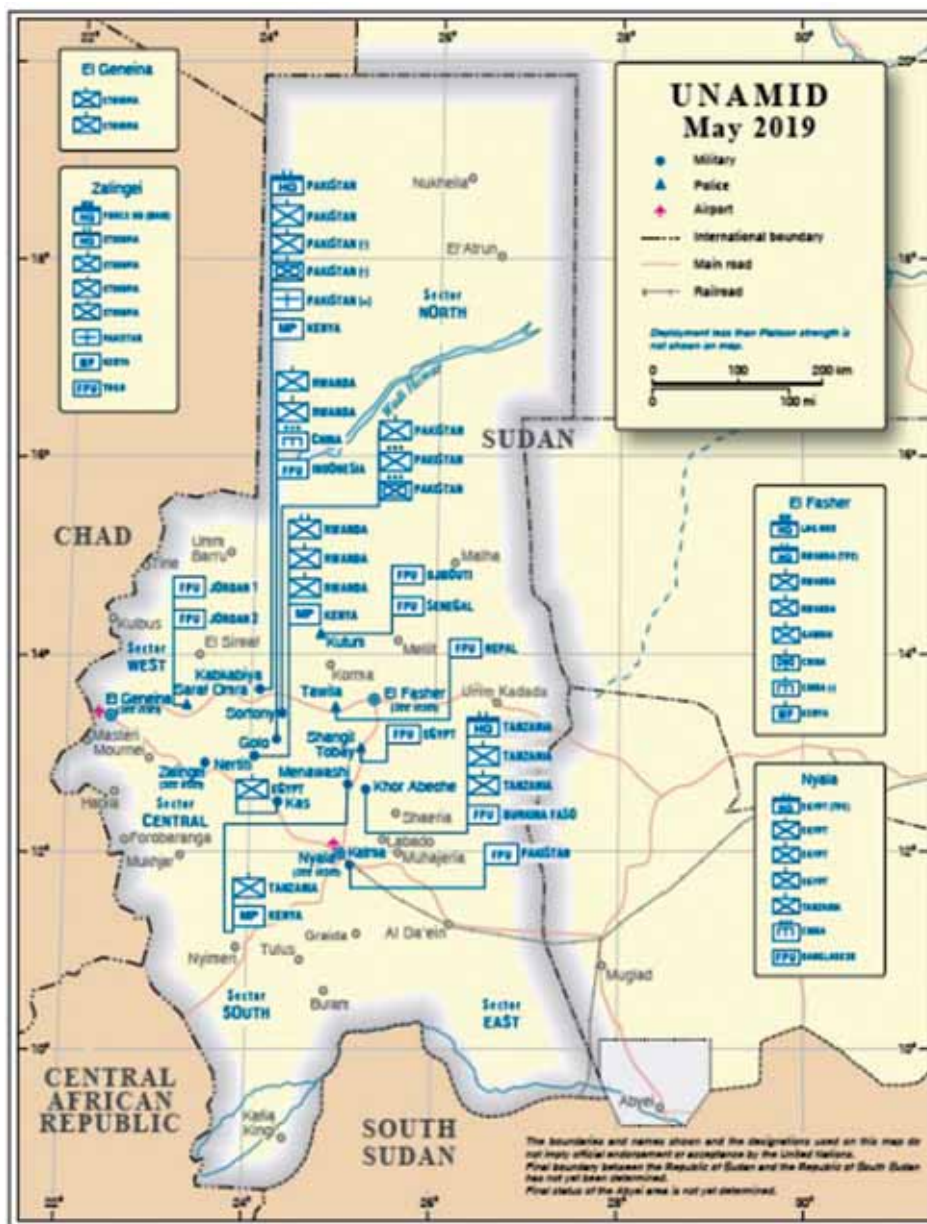
Autores como Paul Collier o Anke Hoeffler, vinculados al Banco Mundial, establecieron la tesis de que las oportunidades existentes para luchar por los recursos naturales (es decir, la existencia de abundantes recursos como petróleo, diamantes, coltán, madera, tierras, oro, etc.) y la avaricia de los actores, son los principales motores que explican por qué surge y se desarrolla la violencia y el conflicto armado en las sociedades africanas.

Los recursos naturales se convierten de este modo en una maldición, la llamada maldición de los recursos, cuya sola existencia predispone a un país a la guerra. Estas posturas han calado en la explicación de las guerras africanas debido en parte a la gran cantidad de recursos naturales presentes en la mayoría de los países. Ya en el año 1972, el continente africano representaba:



Aldeas destruidas en Darfur entre 2003 y 2009. Fuente: ACNUR, la agencia de la ONU para los refugiados.

En cuanto a Sudán del Sur, perteneció a Sudán hasta 2011. Sin embargo, la parte sur no tenía los mismos intereses que la parte norte, ya que en el sur predominaba población de religión musulmana. Al norte limita con Sudán del Norte; al este, con Etiopía; al sur con Kenia, Uganda y República Democrática del Congo; y al oeste, con la República Centroafricana. Se generó una fuerte enemistad que acabó desembocando en una guerra civil entre los grupos nuer y dinka.



Operación híbrida de la Unión Africana y las Naciones Unidas en Darfur. Fuente: sección de información geoespacial de las Naciones Unidas.

GUERRA CIVIL DE RODESIA (1964-1979)

La República de Zimbabue es un país sin salida al mar ubicado en la región más austral de África. Es uno de los países más desfavorecidos de África, ya que aproximadamente un tercio de la población es portadora del virus del sida, la tasa de desempleo supera el 90 % y la tasa de paro permanente supera el 75 %. Limita al oeste con Botsuana, al norte con Zambia, al sur con Sudáfrica y al este con Mozambique, teniendo 3066 kilómetros cuadrados de frontera. Antes, cuando Zimbabue todavía era la República de Rodesia, era uno de los países más prósperos de África y con unos niveles de vida muy elevados.

Guerra civil de Rodesia		
Unión Soviética	Estados Unidos	China
		
Participaron principalmente	Participaron principalmente	Participaron principalmente
ZAPU (ZIPRA) ANC (MK)	Rodesia Zimbabue Rodesia Sudáfrica	ZANU (ZANLA) FRELIMO
Con el apoyo de	Con el apoyo de	Con el apoyo de
Zambia Cuba Bulgaria Alemania Oriental	Israel Portugal Malawi	Libia



Miembros de la Rhodesian Light Infantry, llamados localmente paradak, antes de embarcar en un C-47

Incluso militares de Zimbabue se entrenaron en Corea del Norte en el uso de explosivos. Durante el período de 1965 a 1968, ZAPU y ZANU realizaron una serie de incursiones de soldados guerrilleros a través de la frontera de Zambia. Dos de los problemas que tenían los guerrilleros eran la falta de coordinación entre las dos facciones principales y falta de un plan real de cómo realizar una campaña a largo plazo. Un tercer problema sería el terreno. Las tropas se vieron afectadas por la mosca tse-tse y tuvieron dificultades para cruzar el valle y el río Zambeze, que estaba infestado de cocodrilos. Los soldados además se enfrentaron a los enormes campos lisos que los exponían a la observación de las fuerzas del Gobierno de Rodesia. En 1979 el ZANLA tenía desplegados en Rodesia más de nueve mil quinientos soldados y en el exterior, más de once mil.

Al otro lado del conflicto, Sudáfrica dio clandestinamente apoyo material y militar al Gobierno de



Yoweri Museveni, presidente de Uganda

Se estableció una Comisión Presidencial que gobernó Uganda hasta diciembre de 1980, cuando Milton Obote, del Congreso Popular de Uganda (UPC, *Uganda People's Congress*), ganó las elecciones generales a la presidencia del país. Obote gobernó Uganda hasta 1985 y de su política destaca la permisividad y el revanchismo de las víctimas del régimen de terror de Amin. Llevó a cabo una fuerte represión que no hizo más que avivar la guerra civil. Aparecieron en este momento grupos guerrilleros que atacaron al Gobierno de Obote, como los dirigidos por Yoweri Museveni, quien utilizó refugiados tutsis para combatirlo. Yoweri Museveni creó entonces el ANR (Ejército de Resistencia Nacional), que comenzó la guerra con un ataque contra una instalación del ejército en el distrito de Mubende Central el 6 de febrero de 1981.

Museveni, que había experimentado la guerra de guerrillas con el Frente de Liberación de Mozambique y se había formado en Tanzania para luchar contra Idi Amin,



El C-130 en su versión AC sigue en servicio en la USAF.
Fuente: Wikimedia Commons.



MIG 21

en curso de la región. La mayoría de las fuerzas aéreas del resto de países del ECOMOG que apoyaron la liberación de Liberia se componían de MiG-21, un caza supersónico soviético de mediados de la década de los cincuenta.

En 1997 se celebraron por fin unas elecciones, en las que Taylor se impuso por el miedo de la gente a una nueva guerra civil, ya que este había conquistado Monrovia poco antes mediante el uso de la fuerza



El teniente general Roméo Dallaire.
Fuente: Naciones Unidas.

de la fuerza era en defensa propia para los desplegados en Ruanda.

La Agencia de las Naciones Unidas para los Refugiados (UNHCR) ya avisaba en enero de 1994 de la compleja situación que se estaba viviendo en Ruanda. «Es imposible sobrestimar el peligro que supone suministrar rifles automáticos a la población civil [...]. A la luz de los continuos y espeluznantes abusos cometidos por civiles hutus y las milicias del partido, armados principalmente con machetes y lanzas, resulta escalofriante predecir la magnitud de los abusos que un elevado número de civiles sin preparación y armados con rifles de asalto puede protagonizar». En ese mismo mes un Douglas DC-8



Roméo Dallaire escoltado por Cascos Azules de las Naciones Unidas

posteriormente abandonados a la intemperie. La radio RTLM anunció que el coronel Théoneste Bagosora se había hecho con el poder. Por la radio se incitaba a los ciudadanos hutus a que se unieran a la lucha, pues los tutsis habían matado al presidente Habyarimana, y que si no actuaban pronto los matarían a todos. Se repartieron machetes y armas de fuego entre los hutus. Los tutsis de la capital, varios miles, intentaron huir de Kigali, pero fueron retenidos mediante controles militares en las carreteras. Estos controles se situaban a veces a menos de ciento cincuenta metros unos de otros, donde se colocaban la milicia, los militares, y algunos ciudadanos jóvenes.

Los que eran detenidos en los controles eran obligados a identificarse mediante sus tarjetas personales, en las que se podía leer claramente su etnia, lo que se convirtió en la sentencia de muerte para muchos tutsis. Muchas veces las ejecuciones no se realizaban en el mismo momento de la detención, y a veces no se usaba el machete, sino que les daban patadas y palizas a los presos



Restos humanos momificados de los miles de personas asesinadas en la Escuela Técnica de Murambi, al sur de Ruanda. Fuente: EFE.

de la Escuela Técnica de Murambi (al sur de Ruanda) es una de las más duras del genocidio ruandés, de hecho, todavía se pueden ver los cadáveres momificados de los que fueron asesinados en su interior. En abril de 1994 más de treinta mil personas buscaron refugio en el interior del edificio. Fueron asesinados a bocajarro y apilados en fosas comunes. Algunos de los refugiados se enfrentaron a los agresores simplemente con palos y piedras. Los que conseguían escabullirse eran perseguidos y se les disparaba por la espalda, y en caso de ser capturados, se les asesinaba a machetazos.

Los implicados en el genocidio de Ruanda, a pesar de lo que se puede llegar a pensar, no eran miembros de las Fuerzas Armadas de Ruanda, sino la propia población civil que, alentada por los mensajes de la radio y la televisión, salía a las calles para eliminar a los tutsis. Los médicos mataban a sus pacientes en los hospitales, los profesores a sus alumnos, etcétera.

El Consejo de Seguridad de las Naciones Unidas se aseguró de que la palabra *genocidio* nunca se aplicara

7

Las guerras entre Estados

GUERRA DE OGADEN (1977-1978)

Esta guerra se desarrolló entre Somalia (aliado político de la Unión Soviética) y Etiopía (aliado de Estados Unidos desde la Segunda Guerra Mundial) por el control de la región de Ogaden. En 1974 la Unión Soviética invirtió doscientos setenta millones de dólares en armas para Somalia. Dotó al ejército somalí de cazabombarderos MiG y una amplia remesa de fusiles AK-47. Además los rusos entrenaron a su ejército de veinticinco mil hombres en un campo militar de Berbera. Somalia fue la primera nación en firmar un acuerdo de amistad con Moscú.

A pesar del apoyo soviético en materia militar, el presidente de Somalia, Siad Barre, decidió invadir Etiopía sin esperar a contar con el apoyo de Moscú. Su objetivo principal era instaurar lo que se conoce como la gran Somalia. Como represalia, la Unión Soviética



Camioneta Toyota equipada con una ametralladora.

Fuente: *BBC News*.

intervencionista en el continente; se codeó con dictadores como Idi Amin, a quien visitó en Kampala en marzo de 1974, y proporcionó entrenamiento y equipo militar a otros como Charles Taylor y el líder de la guerrilla del Frente Revolucionario Unido de Sierra Leona, Foday Sankoh. Durante los ochenta y los noventa, con la pérdida de poder militar en el plano internacional, Gadafi se convirtió en un financiador del terrorismo y tuvo el objetivo principal de conseguir una bomba atómica propia. En un mundo cambiante, ya en la década de 1990 Gadafi supo reinventarse y convertirse en el hermano de Occidente, sobre todo mediante el permiso para la explotación de los recursos petrolíferos a empresas de origen europeo y de Estados Unidos.

Su primer enfrentamiento del Chad con las fuerzas del ejército libio ocurrió cerca de la localidad el 2 de enero de 1987. A pesar de estar defendida por aproximadamente 2000 soldados libios (ya que albergaba una importante estación de telecomunicaciones), la movilidad de los Toyota fue decisiva. Se calcula que en los



Vehículo de combate de infantería BMP-1 Fuente: Łukasz Golowanow.

combates cayeron 784 soldados libios, y que 92 tanques T-55 de origen soviético y 33 BMP-1 de infantería también de origen ruso fueron destruidos; mientras que 13 T-55 y 18 BMP-1 fueron capturados, así como 81 libios como prisioneros de guerra. Chad, por su parte, solo informó de entre 18 y 50 bajas.

Las fuerzas aéreas de Gadafi organizaron una contraofensiva. El 3 de enero, varias oleadas sucesivas de Tu-22B, MiG-23BN, Mirage 5, y Su-20/22 bombardearon Kampala y también Zouar, y el 4 de enero golpearon Fada. Sin embargo, la presencia de la aviación francesa, muy superior a la Libia y que apoyaba a Chad en este conflicto, causó que las operaciones aéreas libias fueran cada vez menores, puesto que su aviación estaba a un nivel inferior.

Además el Gobierno de París realizó un ataque a la base aérea de Ouadi Doum (principal base libia en Chad), destruyendo el radar de la base y dejando a la fuerza aérea libia incapacitada para operaciones de combate durante un largo período. El ejército de Estados Unidos también



Provincia de Katanga, en el sur de la RDC.
Fuente: elaboración propia.

Mobutu trataba al Congo y a sus recursos como su propio banco personal. El Estado congoleño entró en quiebra a todos los niveles: económico, administrativo y jurídico. Mobutu robaba a las compañías mineras de compañía estatal, robaba a la agencia de aduanas y a todo aquel que tuviera ingresos y no invirtiera en lo que el país realmente necesitaba, solamente en sus proyectos personales. Apoderándose de los recursos del Congo, Mobutu amasó una fortuna personal de casi cuatro mil millones de dólares americanos (una fortuna que en la actualidad superaría los 6 841 250 004,73 dólares). Dejó al pueblo del Congo hambriento y en la miseria. Esta situación persiste hoy en día a pesar de que los recursos naturales del Congo se valoran en



Los hijos del coltán

recursos naturales para el Estado congoleño. Todas las explotaciones mineras en Katanga quedaron bajo la autoridad de una compañía minera estatal, Gecamine.

En líneas generales la minería en Katanga estaba controlada por Gecamine. Fue una pieza clave en el desarrollo económico del Congo. Era el pulmón de Katanga, prácticamente el 80 % del presupuesto nacional congoleño procedía de Gecamine. En los ochenta Gecamine producía quinientas mil toneladas de cobre al año, siendo una de las compañías mineras más grandes del mundo. El sistema educativo de Katanga, sus hospitales y sus servicios en general fueron considerados los mejores del país. La gente podía acceder a ellos gracias a Gecamine. En 2001, la guerra con el RCD, que se originó en El Congo oriental, había conseguido llegar hasta las puertas de Kinsasa. El 18 de enero de 2001 Kabila fue asesinado. Le sustituyó su hijo, Joseph Kabila. Desde que subió al poder se calcula que el pueblo congoleño ha perdido miles de millones de dólares en ingresos públicos, debido a que Kabila y otros dirigentes han autorizado la venta de concesiones

8

El impacto de la guerra en el continente africano

ÉXITOS Y FRACASOS DE LA COMUNIDAD INTERNACIONAL

El caso de Somalia

Desde noviembre de 1991 hubo fuertes enfrentamientos en la capital somalí de Mogadiscio entre elementos armados aliados al general Mohamed Farrah Aidid, o los partidarios de Ali Mohamed Mahdi, el presidente interino designado, y otras facciones. Además de Mogadiscio, hubo un conflicto en Kismaayo y en el noroeste; los líderes locales presionaron para crear un Somalilandia independiente. Este país no cuenta con el reconocimiento internacional a pesar de que existe desde 1991 y de que en 2005 se consiguieron organizar unas elecciones libres, que fueron certificadas por siete observadores internacionales. En sus inicios el país en su conjunto no contaba con ninguna forma de Gobierno central.

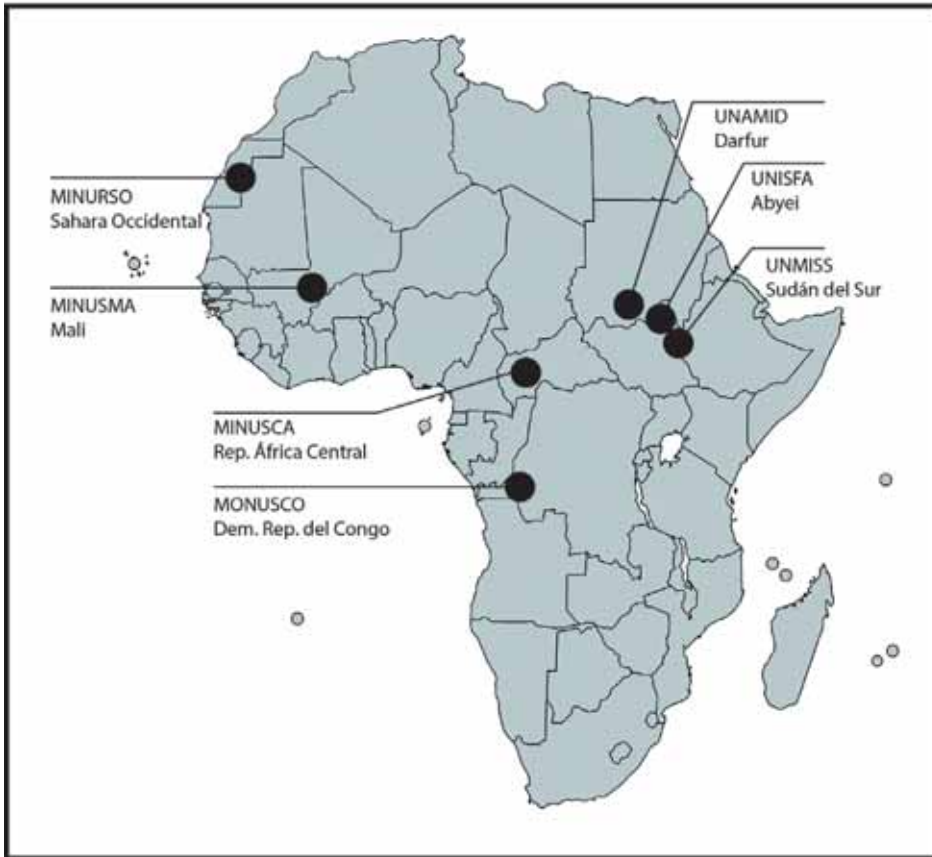


Soldados estadounidenses en Somalia durante la Operación Restaurar la Esperanza. Fuente: Organización de Naciones Unidas.

La lucha que siguió, con clanes y subclanes constituidos en alianzas sin control central, tuvo lugar en un momento de grave sequía. Esa combinación resultó desastrosa para la población en general. Para 1992, casi 4,5 millones de personas, más de la mitad del número total en el país, estaban amenazadas de hambre, desnutrición severa y enfermedades relacionadas. La magnitud del sufrimiento era inmensa. En total, murieron unas 300 000 personas, incluidos muchos niños. Unos 2 millones de personas, desplazadas violentamente de sus zonas de origen, huyeron a países vecinos o a otros lugares dentro de Somalia. Todas las instituciones de gobierno y al menos el 60 % de la infraestructura básica del país se desintegraron.

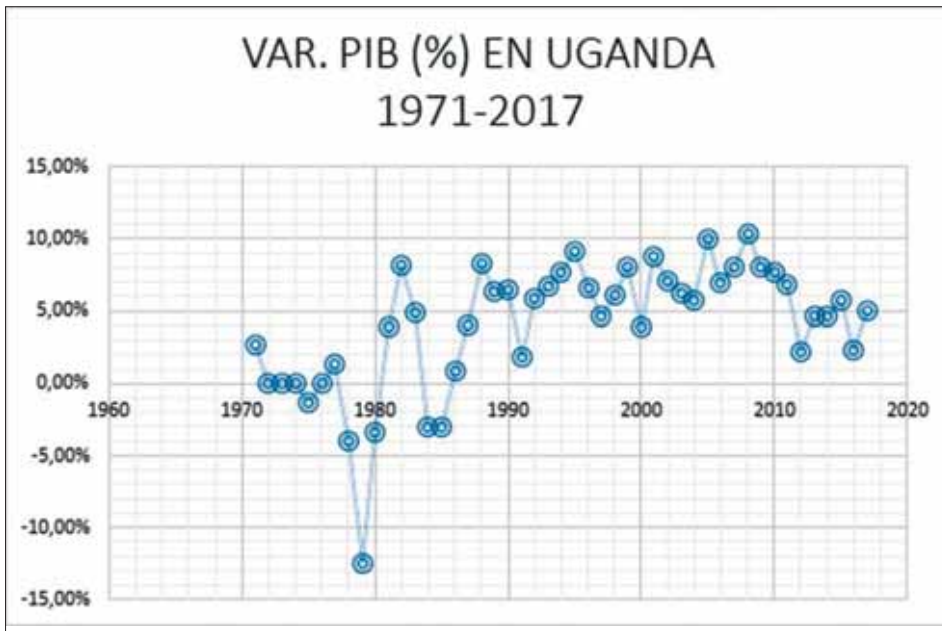
Las Naciones Unidas decidieron entonces actuar; las resoluciones 733 (imponía el embargo de armas en el país) y la 746 (para la continuación de la labor

MISIONES DE LAS NACIONES UNIDAS EN ÁFRICA EN 2019

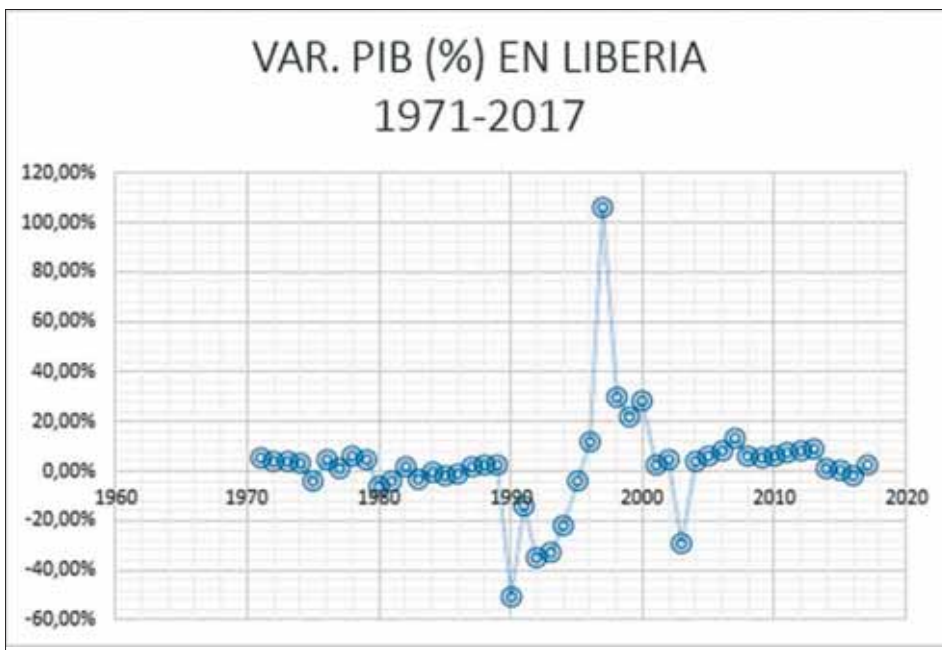


MINURSO	Misión de las Naciones Unidas para el Referéndum en el Sahara Occidental	establecida en: 1991
MINUSCA	Misión Multidimensional Integrada de Estabilización de las Naciones Unidas en la República Centroafricana	establecida en: 2014
MINUSMA	Misión Multidimensional Integrada de Estabilización de las Naciones Unidas en Mali	establecida en: 2013
MONUSCO	Misión de Estabilización de la Organización de las Naciones Unidas en la Dem. Republica del Congo	establecida en: 2010
UNAMID	Operación Híbrida de la Unión Africana y la ONU en Darfur	establecida en: 2007
UNISFA	Fuerza Provisional de Seguridad de las Naciones Unidas para Abyei	establecida en: 2011
UNMISS	Misión de las Naciones Unidas en Sudán del Sur	establecida en: 2011

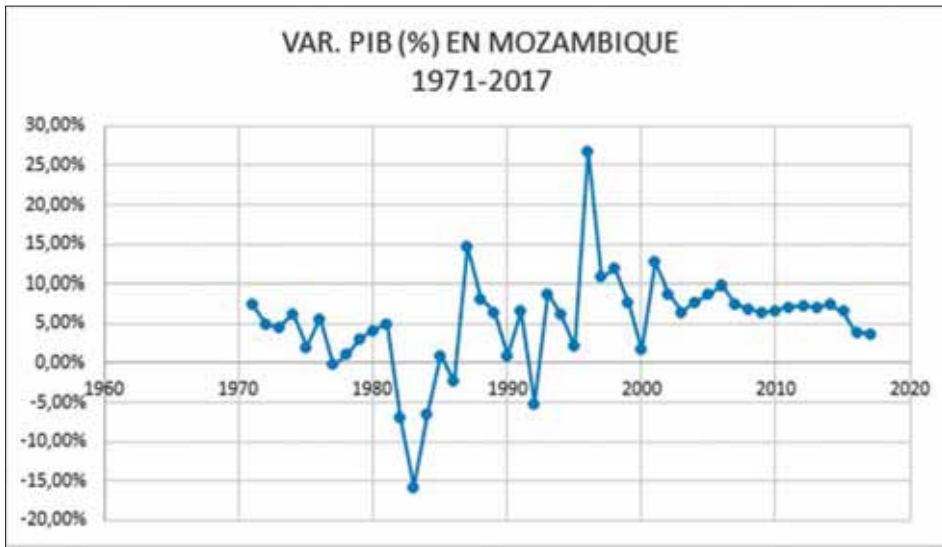
Las misiones de Naciones Unidas en 2019 en el continente africano. Fuente: elaboración propia.



La variación del PIB en Uganda. Fuente: elaboración propia.



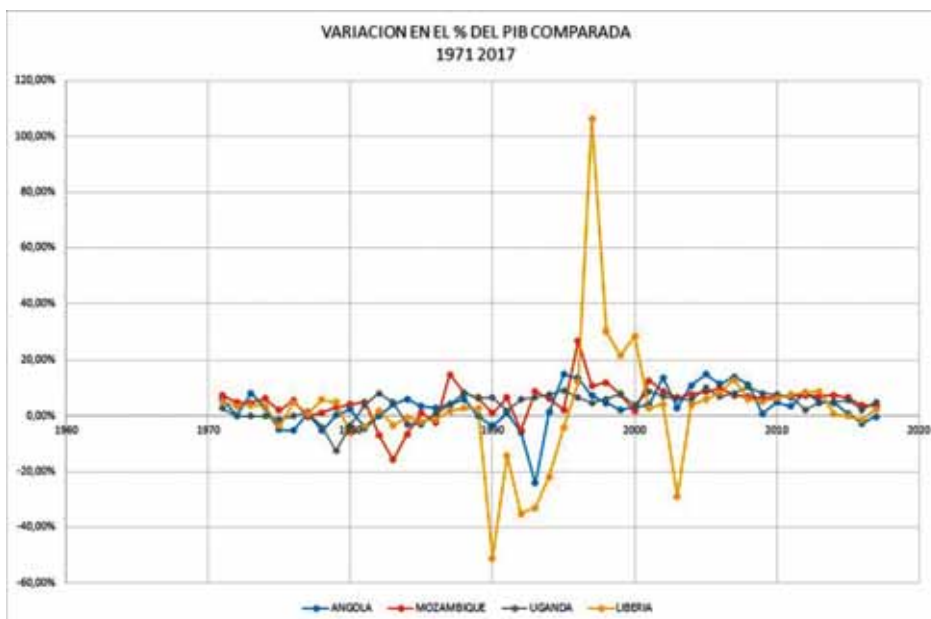
La variación del PIB en Liberia. Fuente: elaboración propia.



La variación del PIB en Mozambique.
Fuente: elaboración propia.



La variación del PIB en Angola.
Fuente: elaboración propia.



Variación comparada del PIB de las anteriores.
Fuente: elaboración propia.

Si observamos la tabla y los gráficos anteriores podemos observar las claras fluctuaciones en el porcentaje del PIB. Angola en el período comprendido entre 1975 y 2002 tiene una pérdida para situarse en un PIB negativo, -24 %. Los mismos procesos destructivos los podemos observar en Uganda, donde para 1979, con la caída de Idi Amin, el porcentaje de PIB bajo a -12,5 %. Liberia, por el contrario, ha sufrido enormes fluctuaciones, ha pasado de tener un - 51 % en 1990 a tener un 106 % en 1996 debido a las campañas de ayuda humanitaria internacional. Estos datos reflejan la realidad de la mayoría de los países del continente, que no han podido recuperarse de las secuelas de un siglo marcado por la guerra. Sus deudas con Occidente y el proceso de globalización han traído como consecuencia economías muy inestables.

El caso del petróleo es más llamativo, pues se estima que la reserva de petróleo probada en África para el año

Conclusiones

El continente africano a lo largo del siglo xx ha demostrado tener un valor estratégico incalculable a todos los niveles. Durante la Primera Guerra Mundial, si bien es cierto que no se desarrollaron combates de gran envergadura, fue el gran suministrador de tropas para la guerra en Europa, sobre todo para Francia. En el período de entreguerras las potencias emergentes, como Italia, utilizaron el mito africano para dar molde y configurar sus ideas expansionistas, mientras que Alemania tuvo un gran sentimiento de humillación y revancha por haber perdido sus posesiones coloniales en 1918. En la Segunda Guerra Mundial el norte del continente jugó un papel vital en la ruptura de los frentes en Europa, abriendo un nuevo foco de combates, y debilitando de una manera decisiva las potencias del Eje.

En este primer período hasta 1945 los principales agentes fueron las fuerzas convencionales de los Estados,

Glosario de términos

Afrika Korps, Deutsches Afrikakorps: es el nombre que recibe el cuerpo de ejército del III Reich destinado en el norte de África, en el teatro de operaciones de la Segunda Guerra Mundial. Estuvo activo desde 1941 hasta 1943 y su comandante más famoso fue Erwin Rommel, conocido como el Zorro del Desierto.

Anschluss: esta palabra de origen alemán significa 'unión'. En pleno período de entreguerras, Hitler llevó a cabo la llamada política del espacio vital (*Lebensraum*). Esta perseguía reunir a todas las poblaciones germánicas de Europa central bajo el Gobierno del III Reich. Siguiendo esta línea política y ante la pasividad de las potencias europeas, Hitler se anexionó los Sudetes en Checoslovaquia y Austria en 1938. El intento de anexión del corredor de Danzig en Polonia fue el desencadenante de la Segunda Guerra Mundial el 1 de septiembre de 1939.

Referencias bibliográficas y documentales

ABDELHAY, L. «Marruecos abre otra base aérea en el Sáhara Occidental». *El Confidencial*. Online. Disponible en: <https://www.elconfidencialsaharaui.com/2019/05/el-ejercito-marroqui-construye-nueva.html>

AGENCIA DE LAS NACIONES UNIDAS PARA LOS REFUGIADOS (UNHCR). *Arming Rwanda. The arms trade and human rights abuses in the Rwandan war*. Traducción libre del autor. Documento electrónico.

AGENCIA EFE. «Las guerras arruinan África» En: *20 minutos*. Online, disponible en: <https://www.20minutos.es/noticia/289490/0/guerras/africa/millones/#xtor=AD-15&xts=467263>

Las imágenes se insertan con fines educativos.
Se han hecho todos los esfuerzos posibles para contactar
con los titulares del *copyright*.
En el caso de errores u omisiones inadvertidas,
contactar con el editor.